

КАРТА-ПЛАН ТЕРРИТОРИИ

Пояснительная записка

1. Сведения о территории выполнения комплексных кадастровых работ:

Российская Федерация, Ярцевское муниципальное образование Смоленской области, город Ярцево, квартал 67:25:0010308

(наименование субъекта Российской Федерации, муниципального образования, населенного пункта, уникальные учетные номера кадастровых кварталов, иные сведения, позволяющие определить местоположение территории, на которой выполняются комплексные кадастровые работы, например, наименование садоводческого или огороднического некоммерческого товарищества, гаражного кооператива, элемента планировочной структуры)

2. Основания выполнения комплексных кадастровых работ:

Наименование, дата и номер документа, на основании которого выполняются комплексные кадастровые работы:

Соглашение о предоставлении из федерального бюджета субсидий, в том числе грантов в форме субсидий, юридическим лицам, индивидуальным предпринимателям, а также физическим лицам № 321-20-2025-002 от 30 января 2025 г., выдан Управление Росреестра по Смоленской области

3. Дата подготовки карты-плана территории: 29 октября 2025 г.

4. Сведения о заказчике(ах) комплексных кадастровых работ:

В отношении юридического лица, органа местного самоуправления муниципального района, муниципального округа или городского округа либо уполномоченного исполнительного органа государственной власти субъекта Российской Федерации:

полное или сокращенное (в случае, если имеется) наименование: Управление Росреестра по Смоленской области

основной государственный регистрационный номер: 1046758340507

идентификационный номер налогоплательщика: 6730055050

В отношении физического лица или представителя физических или юридических лиц:

фамилия, имя, отчество (последнее - при наличии): —

страховой номер индивидуального лицевого счета в системе обязательного пенсионного страхования Российской Федерации (СНИЛС): —

Наименование и реквизиты документа, подтверждающие полномочия представителя заказчика(ов) комплексных кадастровых работ:

—

Адрес электронной почты (для направления уведомления о результатах внесения сведений в Единый государственный реестр недвижимости):

—

5. Сведения об исполнителе комплексных кадастровых работ:

Полное или сокращенное (в случае, если имеется) наименование и адрес юридического лица, с которым заключен государственный или муниципальный контракт либо договор подряда на выполнение комплексных кадастровых работ:

Филиал ППК "Роскадастр" по Смоленской области, адрес: 214025, Смоленск г, Полтавская ул, Дом 8

Фамилия, имя. отчество кадастрового инженера (последнее - при наличии):

Аглиуллина Венера Рифгатовна

и основной государственный регистрационный номер кадастрового инженера индивидуального предпринимателя (ОГРНИП):

-

Страховой номер индивидуального лицевого счета в системе обязательного пенсионного страхования Российской Федерации (СНИЛС) кадастрового инженера:

108-200-921-08

Уникальный реестровый номер кадастрового инженера в реестре саморегулируемой организации кадастровых инженеров и дата внесения сведений о физическом лице в такой реестр:

А-1700, 5 июля 2016 г.

Полное или (в случае, если имеется) сокращенное наименование саморегулируемой организации кадастровых инженеров, членом которой является кадастровый инженер:

Ассоциация "Союз кадастровых инженеров"

Контактный телефон:

79872900307, 89053156360

Почтовый адрес и адрес электронной почты, по которым осуществляется связь с кадастровым инженером:

г. Казань, ул. Шуртыгина, д.3, помещение №21 (2 этаж), fvenera17@mail.ru

6. Перечень документов, использованных при подготовке карты-плана территории:

№ п/п	Реквизиты документа				
	Вид	Дата	Номер	Наименование	Иные сведения
1	2	3	4	5	6
1	ПРОЧИЕ, выдан: Публично-правовая компания «Роскадастр»	6 февраля 2025 г.	170-3166/2024-В	Выписка о пунктах государственной геодезической сети	—
2	Иной документ, выдан: Администрация муниципального образования «Ярцевский район» Смоленской области	26 мая 2023 г.	0697	Правила землепользования и застройки Ярцевского городского поселения Ярцевского района Смоленской области	—
3	ПРОЧИЕ	5 марта 2025 г.	1	Газета "Сельская правда Смоленский район"	—
4	Кадастровый план территории, выдан: Филиал публично-правовой компании "Роскадастр" по Смоленской области	27 августа 2025 г.	КУВИ-001/2025-163920263	Кадастровый план территории	—

7. Пояснения к карте-плану территории:

Пояснительная записка

Комплексные кадастровые работы были проведены в отношении 99 объектов, расположенных на территории кадастрового квартала 67:25:0010308, из них:
- 28 земельных участков, местоположение которого уточнено;

- 8 земельных участка в отношении которых исправилась реестровая ошибка;
- 34 объекта капитального строительства местоположение которых уточнено;
- 5 объект капитального строительства в отношении которого исправляется реестровая ошибка;
- 24 не включены в карта-план по причинам, указанным далее,

Комплексные кадастровые работы были проведены на основании Соглашения о предоставлении из федерального бюджета субсидий, в том числе грантов в форме субсидий, юридическим лицам, индивидуальным предпринимателям, а также физическим лицам №321-20-2025-002 на территории Смоленской области от 30.01.2025г.

Правила землепользования и застройки Ярцевского городского поселения Ярцевского района Смоленской области утверждены постановлением Администрации муниципального образования «Ярцевский район» Смоленской области от 26.05.2023 №0697, информация размещена <https://fgistp.economy.gov.ru> и действуют в соответствии с положениями Закона Смоленской области от 10.06.2024 № 133-з.

Согласно части 3 статьи 42.8 Закона №221-ФЗ в ходе выполнения ККР о отношении кадастрового квартала 67:25:0010308 при уточнении местоположения границ земельных участков (в том числе в целях исправления реестровой ошибки в описании местоположения границ земельного участка) их площадь не уменьшалась более чем на 10%, увеличивалась не более чем на величину предельного минимального размера земельного участка, установленного ПЗЗ для определенных территориальных зон, не увеличивалась более чем на 10%, если предельный минимальный размер не установлен.

В Акте согласования указываются точки или части границ земельных участков, местоположение которых уточнено и подлежит согласованию согласно части 1 статьи 39 Федерального закона от 24.07.2007г №221-ФЗ. Если земельный участок граничит с землями, находящимися в государственной или муниципальной собственности (не с земельными участками), то согласование местоположения в отношении такой части границы согласно Закону о кадастре не проводится. Разъяснения приведены в Письме Министерства экономического развития РФ от 8 октября 2013 г. № ОГ-Д23-5470 «О подготовке межевого плана и проведении процедуры согласования местоположения границ земельного участка», а также в Письме Росреестра от 17.11.2020 №13-00408/20 «О согласовании местоположения границ земельных участков».

Согласно Правил землепользования и застройки предельные (минимальные и (или) максимальные) размеры в территориальной зоне Ж1 – зона застройки индивидуальными жилыми домами. Виды разрешенного использования территории на территории квартала: 1) Для ведения личного подсобного хозяйства, 2) для индивидуального жилищного строительства,

1) Для ведения личного подсобного хозяйства

Предельные размеры земельных участков (при формировании и их разделе):

минимальная площадь участков – не установлено;

максимальная площадь участков – не установлено;

2) Для индивидуального жилищного строительства

Предельные размеры земельных участков (при формировании и их разделе):

минимальная площадь участков – 400 кв. м;

максимальная площадь участков – 1200 кв. м.

3) Блокированная жилая застройка

Предельные размеры земельных участков (при формировании и их разделе):

минимальная площадь участков – 200 кв. м;

максимальная площадь участков – 600 кв. м.

В карта-план территории не включены сведения об объектах недвижимости (24 шт.) по следующим причинам:

- 8 земельных участков: 67:25:0010308:3, 67:25:0010308:4, 67:25:0010308:13, 67:25:0010308:31, 67:25:0010308:34, 67:25:0010308:35, 67:25:0010308:79, 67:25:0010308:220, – соответствуют сведениям ЕГРН;

- 1 земельный участок: 67:25:0010308:5 – фактически расположен на территории кадастрового квартала 67:25:0010311;
- 1 земельный участок: 67:25:0010308:53 – фактически расположен на территории кадастрового квартала 67:25:0010307;
- Согласно пункта 1 части 3 статьи 42.8 Федерального закона №221, при отсутствии письменного согласия сведений об указанных земельных участках в карту-план территории не включены следующие земельные участки: Фактическая площадь земельных участков (2 шт.) с кадастровыми номерами: 67:25:0010308:27, 67:25:0010308:29 меньше площади по ЕГРН более чем на 10%. Однако получить заявления на уменьшение площади от собственников земельных участков не предоставляется возможным.
- 1 объект капитального строительства: 67:25:0010308:85 – соответствуют сведениям ЕГРН.
- 1 объект капитального строительства: 67:25:0010308:104 - фактически расположены на территории кадастрового квартала 67:25:0010310;
- 1 объект капитального строительства 67:25:0010308:86 имеет признаки дублирования с объектом недвижимости с кадастровым номером 67:25:0010308:70.
- 1 объект капитального строительства 67:25:0010308:87 имеет признаки дублирования с объектом недвижимости с кадастровым номером 67:25:0010308:73.
- 1 объект капитального строительства 67:25:0010308:88 имеет признаки дублирования с объектом недвижимости с кадастровым номером 67:25:0010308:59.
- 1 объект капитального строительства 67:25:0010308:94 имеет признаки дублирования с объектом недвижимости с кадастровым номером 67:25:0010308:71.
- 1 объект капитального строительства 67:25:0010308:99 имеет признаки дублирования с объектом недвижимости с кадастровым номером 67:25:0010308:77;
- 4 объекта капитального строительства: 67:25:0010308:101, 67:25:0010308:62, 67:25:0010308:97, 67:25:0010308:65 - фактически отсутствуют на местности;
- 1 объект капитального строительства: 67:25:0010308:109 – не идентифицирован;

Сведения о пунктах геодезической сети и средствах измерений

1. Сведения о пунктах геодезической сети:

№ п/п	Вид геодезической сети	Название пункта геодезической сети и тип знака	Система координат пункта геодезической сети	Координаты пункта, м		Дата обследования 6 февраля 2024 г.		
						Сведения о состоянии		
				X	Y	наружного знака пункта	центра пункта	марки центра пункта
1	2	3	4	5	6	7	8	9
1	Геодезическая сеть сгущения. 3	Городок, сигн., 23.000 м, 1, б/№	МСК-67, зона 1	493 153,30	1 266 105,17	Утрачен	Не обнаружен	Не обнаружен
2	Геодезическая сеть сгущения. 3	Попово, сигн., 9.300 м, 1, б/№		502 750,57	1 263 149,28		Сохранился	
3	Астрономо-геодезическая сеть. 1	Горки, сигн., 13.000 м, 58 оп, б/№		480 791,57	1 262 469,45			

2. Сведения об использованных средствах измерений:

№ п/п	Наименование и обозначение типа средства измерений - прибора (инструмента, аппаратуры)	Заводской или серийный номер средства измерений	Реквизиты свидетельства о поверке прибора (инструмента, аппаратуры) и (или) срок действия поверки
1	2	3	4
1	Аппаратура геодезическая спутниковая PrinCe i30	3491933	№С-ГФК/30-08-2024/366349251 от 30.08.2024г.
2	Аппаратура геодезическая спутниковая PrinCe i90	3486225	№С-ГФК/30-08-2024/366348454 от 30.08.2024г.

Сведения об уточняемых земельных участках

1. Сведения о характерных точках границ уточняемого земельного участка с кадастровым номером						67:25:0010308:2		:			
Система координат					МСК-67, зона 1				Зона №		1
Обоз- начение харак- терных точек границ	Координаты, м				Метод определения координат	Формулы, примененные для расчета средней квадратической погрешности определения координат характерных точек границ (Mt), с подставленными в такие формулы значениями и итоговые (вычисленные) значения Mt, м	Описание закрепления точки				
	содержатся в Едином государственном реестре недвижимости		определены в результате выполнения комплексных кадастровых работ								
	X	Y	X	Y							
1	2	3	4	5	6	7	8				
н1У	—	—	492 081,74	1 259 727,19	Метод спутниковых геодезических измерений (определений)	$\sqrt{(0,08^2 + 0,06^2)} = 0,10$	—				
н2У	—	—	492 092,75	1 259 711,06							
н3У	—	—	492 102,45	1 259 700,94							
4	492 115,45	1 259 708,84	492 115,45	1 259 708,84							
5	492 128,79	1 259 717,25	492 128,79	1 259 717,25							
6	492 116,67	1 259 756,80	—	—		0,10					
7	492 083,51	1 259 732,25	—	—							
8	492 084,98	1 259 730,19	—	—							
9	492 080,21	1 259 726,73	—	—							
10	492 087,46	1 259 717,19	—	—							
11	492 092,15	1 259 710,50	—	—							

1	2	3	4	5	6	7	8
12	492 094,36	1 259 708,16	—	—	Метод спутниковых геодезических измерений (определений)	0,10	—
13	492 095,05	1 259 707,44	—	—			
14	492 101,75	1 259 700,41	—	—			
н15У	—	—	492 115,89	1 259 758,96		$\sqrt{(0,08^2 + 0,06^2)} = 0,10$	
н16У	—	—	492 084,53	1 259 732,85			
н17У	—	—	492 086,01	1 259 730,85			
н1У	—	—	492 081,74	1 259 727,19			

2. Сведения о частях границ уточняемого земельного участка с кадастровым номером 67:25:0010308:2 :

Обозначение части границ		Горизонтальное проложение (S), м	Описание прохождения части границ	Сведения о согласовании местоположения границ (согласовано/спорное)
от т.	до т.			
1	2	3	4	5
н1У	н2У	19,53	—	согласовано
н2У	н3У	14,02		
н3У	4	15,21		
4	5	15,77		
5	н15У	43,66		
н15У	н16У	40,81		
н16У	н17У	2,49		
н17У	н1У	5,62		

3. Сведения о характеристиках уточняемого земельного участка с кадастровым номером 67:25:0010308:2 :

№ п/п	Наименование характеристики земельного участка	Значение характеристики
1	2	3

1	2	3
1.	Адрес земельного участка	—
1.1.	Сведения о местоположении земельного участка (при отсутствии адреса) в структурированном в соответствии с федеральной информационной адресной системой виде	215801, Российская Федерация, Смоленская область, Ярцевский р-н, Ярцево г, Духовщинское ш, д 45/2
1.2.	Дополнительные сведения о местоположении земельного участка	—
2.	Площадь земельного участка \pm величина погрешности определения (вычисления) площади ($P \pm \Delta P$), м ²	1 502 \pm 14,00
3.	Формула, примененная для вычисления предельной погрешности определения площади земельного участка, с подставленными значениями и итоговые (вычисленные) значения	$3,5 * 0,10 * \sqrt{(1\ 502)} = 14$
4.	Площадь земельного участка согласно сведениям Единого государственного реестра недвижимости (Ркад), м ²	1 502,00
5.	Оценка расхождения Р и Ркад ($P - P_{кад}$), м ²	0
6.	Предельный минимальный и максимальный размеры земельного участка ($P_{мин}$ и $P_{макс}$), м ²	— —
7.	Вид (виды) разрешенного использования	Под индивидуальный жилой дом
7.1.	Дополнительные сведения об использовании земельного участка	—
8.	Кадастровый или иной государственный учетный номер (инвентарный) здания, сооружения, объекта незавершенного строительства, расположенного на земельном участке	—
9.	Сведения о земельных участках (землях общего пользования, территории общего пользования), посредством которых обеспечивается доступ	Земли (земельные участки) общего пользования
10.	Иные сведения	—
4. Пояснения к сведениям об уточняемом земельном участке с кадастровым номером <u>67:25:0010308:2</u> :		
1.	—	

1. Сведения о характерных точках границ уточняемого земельного участка с кадастровым номером					67:25:0010308:6			
Система координат					МСК-67, зона 1			
Обоз- начение харак- терных точек границ	Координаты, м				Метод определения координат	Формулы, примененные для расчета средней квадратической погрешности определения координат характерных точек границ (Mt), с подставленными в такие формулы значениями и итоговые (вычисленные) значения Mt, м	Описание закрепления точки	
	содержатся в Едином государственном реестре недвижимости		определены в результате выполнения комплексных кадастровых работ					
	X	Y	X	Y				
1	2	3	4	5	6	7	8	
31	491 746,48	1 259 755,45	491 746,48	1 259 755,45	Метод спутниковых геодезических измерений (определений)	$\sqrt{(0,08^2 + 0,06^2)} = 0,10$	—	
32	491 749,02	1 259 755,51	491 749,02	1 259 755,51				
33	491 754,46	1 259 757,59	491 754,46	1 259 757,59			Временный межевой знак	
34	491 755,79	1 259 758,10	491 755,79	1 259 758,10				
35	491 767,90	1 259 761,49	491 767,90	1 259 761,49				
36	491 749,46	1 259 792,65	491 749,46	1 259 792,65			—	
37	491 731,71	1 259 782,49	491 731,71	1 259 782,49				
38	491 726,47	1 259 775,14	491 726,47	1 259 775,14				
39	491 736,71	1 259 757,89	491 736,71	1 259 757,89				
40	491 739,21	1 259 756,32	491 739,21	1 259 756,32				
41	491 740,87	1 259 754,50	491 740,87	1 259 754,50				
31	491 746,48	1 259 755,45	491 746,48	1 259 755,45				

2. Сведения о частях границ уточняемого земельного участка с кадастровым номером 67:25:0010308:6 :				
Обозначение части границ		Горизонтальное проложение (S), м	Описание прохождения части границ	Сведения о согласовании местоположения границ (согласовано/спорное)
от т.	до т.			
1	2	3	4	5
31	32	2,54	—	согласовано
32	33	5,82		
33	34	1,42		
34	35	12,58		
35	36	36,21		
36	37	20,45		
37	38	9,03		
38	39	20,06		
39	40	2,95		
40	41	2,46		
41	31	5,69		
3. Сведения о характеристиках уточняемого земельного участка с кадастровым номером 67:25:0010308:6 :				
№ п/п	Наименование характеристики земельного участка		Значение характеристики	
1	2		3	
1.	Адрес земельного участка		—	
1.1.	Сведения о местоположении земельного участка (при отсутствии адреса) в структурированном в соответствии с федеральной информационной адресной системой виде		Российская Федерация, Смоленская область, Ярцевский р-н, Ярцево г, Нагорная ул	
1.2.	Дополнительные сведения о местоположении земельного участка		—	
2.	Площадь земельного участка ± величина погрешности определения (вычисления) площади (Р ± ΔР), м²		915 ± 11,00	
3.	Формула, примененная для вычисления предельной погрешности определения площади земельного участка, с подставленными значениями и итоговые (вычисленные) значения		3,5*0,10*√(915) = 11	
4.	Площадь земельного участка согласно сведениям Единого государственного реестра недвижимости (Ркад), м²		914,00	
5.	Оценка расхождения Р и Ркад (Р - Ркад), м²		1	
6.	Предельный минимальный и максимальный размеры земельного участка (Рмин и Рмакс), м²		— —	

1	2				3		
7.	Вид (виды) разрешенного использования				под строительство индивидуального жилого дома		
7.1.	Дополнительные сведения об использовании земельного участка				—		
8.	Кадастровый или иной государственный учетный номер (инвентарный) здания, сооружения, объекта незавершенного строительства, расположенного на земельном участке				67:25:0010308:106		
9.	Сведения о земельных участках (землях общего пользования, территории общего пользования), посредством которых обеспечивается доступ				Земли (земельные участки) общего пользования		
10.	Иные сведения				—		
4. Пояснения к сведениям об уточняемом земельном участке с кадастровым номером 67:25:0010308:6 :							
1.	—						
1. Сведения о характерных точках границ уточняемого земельного участка с кадастровым номером 67:25:0010308:7 :							
Система координат МСК-67, зона 1 Зона № 1							
Обоз- начение харак- терных точек границ	Координаты, м				Метод определения координат	Формулы, примененные для расчета средней квадратической погрешности определения координат характерных точек границ (Mt), с подставленными в такие формулы значениями и итоговые (вычисленные) значения Mt, м	Описание закрепления точки
	содержатся в Едином государственном реестре недвижимости		определены в результате выполнения комплексных кадастровых работ				
	X	Y	X	Y			
1	2	3	4	5	6	7	8
42	492 075,39	1 259 689,68	492 075,39	1 259 689,68	Метод спутниковых геодезических измерений (определений)	$\sqrt{(0,08^2 + 0,06^2)} = 0,10$	—
43	492 094,69	1 259 658,84	492 094,69	1 259 658,84			
44	492 105,82	1 259 669,99	—	—			
45	492 112,36	1 259 684,45	—	—			
46	492 121,97	1 259 704,84	—	—			
н47У	—	—	492 107,09	1 259 670,30		$\sqrt{(0,08^2 + 0,06^2)} = 0,10$	

1	2	3	4	5	6	7	8
н48У	—	—	492 122,22	1 259 704,63	Метод спутниковых геодезических измерений (определений)	$\sqrt{(0,08^2 + 0,06^2)} = 0,10$	—
4	492 115,45	1 259 708,84	492 115,45	1 259 708,84			
14	492 101,75	1 259 700,41	—	—			
13	492 095,05	1 259 707,44	—	—			
12	492 094,36	1 259 708,16	—	—			
11	492 092,15	1 259 710,50	—	—			
49	492 086,08	1 259 705,11	—	—			
н3У	—	—	492 102,45	1 259 700,94			
н2У	—	—	492 092,75	1 259 711,06			
н50У	—	—	492 086,82	1 259 704,60			
н51У	—	—	492 083,31	1 259 701,11			
42	492 075,39	1 259 689,68	492 075,39	1 259 689,68			

2. Сведения о частях границ уточняемого земельного участка с кадастровым номером
67:25:0010308:7
:

Обозначение части границ		Горизонтальное проложение (S), м	Описание прохождения части границ	Сведения о согласовании местоположения границ (согласовано/спорное)
от т.	до т.			
1	2	3	4	5
42	43	36,38	—	согласовано
43	н47У	16,88		
н47У	н48У	37,52		
н48У	4	7,97		
4	н3У	15,21		
н3У	н2У	14,02		
н2У	н50У	8,77		

1	2	3	4	5
н50У	н51У	4,95	—	согласовано
н51У	42	13,91		
3. Сведения о характеристиках уточняемого земельного участка с кадастровым номером 67:25:0010308:7 :				
№ п/п	Наименование характеристики земельного участка		Значение характеристики	
1	2		3	
1.	Адрес земельного участка		—	
1.1.	Сведения о местоположении земельного участка (при отсутствии адреса) в структурированном в соответствии с федеральной информационной адресной системой виде		215801, Российская Федерация, Смоленская область, Ярцевский р-н, Ярцево г, 3-й Духовщинский проезд, д 1	
1.2.	Дополнительные сведения о местоположении земельного участка		—	
2.	Площадь земельного участка ± величина погрешности определения (вычисления) площади (Р ± ΔР), м²		1 313 ± 13,00	
3.	Формула, примененная для вычисления предельной погрешности определения площади земельного участка, с подставленными значениями и итоговые (вычисленные) значения		3,5*0,10*√(1 313) = 13	
4.	Площадь земельного участка согласно сведениям Единого государственного реестра недвижимости (Ркад), м²		1 273,00	
5.	Оценка расхождения Р и Ркад (Р - Ркад), м²		40	
6.	Предельный минимальный и максимальный размеры земельного участка (Рмин и Рмакс), м²		— —	
7.	Вид (виды) разрешенного использования		Под индивидуальный жилой дом	
7.1.	Дополнительные сведения об использовании земельного участка		—	
8.	Кадастровый или иной государственный учетный номер (инвентарный) здания, сооружения, объекта незавершенного строительства, расположенного на земельном участке		67:25:0010308:82	
9.	Сведения о земельных участках (землях общего пользования, территории общего пользования), посредством которых обеспечивается доступ		Земли (земельные участки) общего пользования	
10.	Иные сведения		—	
4. Пояснения к сведениям об уточняемом земельном участке с кадастровым номером 67:25:0010308:7 :				
1.	—			

1. Сведения о характерных точках границ уточняемого земельного участка с кадастровым номером					67:25:0010308:8		
Система координат					МСК-67, зона 1		
					Зона № 1		
Обоз- начение харак- терных точек границ	Координаты, м				Метод определения координат	Формулы, примененные для расчета средней квадратической погрешности определения координат характерных точек границ (Mt), с подставленными в такие формулы значениями и итоговые (вычисленные) значения Mt, м	Описание закрепления точки
	содержатся в Едином государственном реестре недвижимости		определены в результате выполнения комплексных кадастровых работ				
	X	Y	X	Y			
1	2	3	4	5	6	7	8
21	492 054,74	1 259 680,40	492 054,74	1 259 680,40	Метод спутниковых геодезических измерений (определений)	$\sqrt{(0,08^2 + 0,06^2)} = 0,10$	Долговременный межевой знак
20	492 076,60	1 259 643,70	492 076,60	1 259 643,70			—
43	492 094,69	1 259 658,84	492 094,69	1 259 658,84			
42	492 075,39	1 259 689,68	492 075,39	1 259 689,68			
52	492 073,86	1 259 692,14	492 073,86	1 259 692,14			
53	492 067,86	1 259 693,13	492 067,86	1 259 693,13			Долговременный межевой знак
21	492 054,74	1 259 680,40	492 054,74	1 259 680,40			
2. Сведения о частях границ уточняемого земельного участка с кадастровым номером					67:25:0010308:8		
Обозначение части границ		Горизонтальное проложение (S), м	Описание прохождения части границ		Сведения о согласовании местоположения границ (согласовано/спорное)		
от т.	до т.						
1	2	3	4		5		
21	20	42,72	—		согласовано		
20	43	23,59					
43	42	36,38					
42	52	2,90					
52	53	6,08					
53	21	18,28					

3. Сведения о характеристиках уточняемого земельного участка с кадастровым номером <u>67:25:0010308:8</u> :		
№ п/п	Наименование характеристики земельного участка	Значение характеристики
1	2	3
1.	Адрес земельного участка	—
1.1.	Сведения о местоположении земельного участка (при отсутствии адреса) в структурированном в соответствии с федеральной информационной адресной системой виде	215801, Российская Федерация, Смоленская область, Ярцевский р-н, Ярцево г, 3-й Духовщинский проезд, д 3
1.2.	Дополнительные сведения о местоположении земельного участка	—
2.	Площадь земельного участка ± величина погрешности определения (вычисления) площади ($P \pm \Delta P$), м²	$983 \pm 11,00$
3.	Формула, примененная для вычисления предельной погрешности определения площади земельного участка, с подставленными значениями и итоговые (вычисленные) значения	$3,5*0,10*\sqrt{(983)} = 11$
4.	Площадь земельного участка согласно сведениям Единого государственного реестра недвижимости (Ркад), м²	983,00
5.	Оценка расхождения Р и Ркад ($P - P_{кад}$), м²	0
6.	Предельный минимальный и максимальный размеры земельного участка ($P_{мин}$ и $P_{макс}$), м²	— —
7.	Вид (виды) разрешенного использования	Под индивидуальный жилой дом
7.1.	Дополнительные сведения об использовании земельного участка	—
8.	Кадастровый или иной государственный учетный номер (инвентарный) здания, сооружения, объекта незавершенного строительства, расположенного на земельном участке	67:25:0010308:64
9.	Сведения о земельных участках (землях общего пользования, территории общего пользования), посредством которых обеспечивается доступ	Земли (земельные участки) общего пользования
10.	Иные сведения	—
4. Пояснения к сведениям об уточняемом земельном участке с кадастровым номером <u>67:25:0010308:8</u> :		
1.	—	

1. Сведения о характерных точках границ уточняемого земельного участка с кадастровым номером
67:25:0010308:15
:

Система координат
МСК-67, зона 1
Зона №
1

Обоз- начение харак- терных точек границ	Координаты, м				Метод определения координат	Формулы, примененные для расчета средней квадратической погрешности определения координат характерных точек границ (Mt), с подставленными в такие формулы значениями и итоговые (вычисленные) значения Mt, м	Описание закрепления точки
	содержатся в Едином государственном реестре недвижимости		определены в результате выполнения комплексных кадастровых работ				
	X	Y	X	Y			
1	2	3	4	5	6	7	8
118	—	—	492 038,24	1 259 609,40	Метод спутниковых геодезических измерений (определений)	$\sqrt{(0,08^2 + 0,06^2)} = 0,10$	Закрепление отсутствует
19	—	—	492 059,91	1 259 630,65			—
18	—	—	492 052,50	1 259 644,37			
24	—	—	492 050,43	1 259 643,28			
н119У	—	—	492 048,62	1 259 646,61			
н120У	—	—	492 022,85	1 259 628,79			
121	—	—	492 031,58	1 259 617,65			Закрепление отсутствует
122	—	—	492 033,84	1 259 614,63			
118	—	—	492 038,24	1 259 609,40			

2. Сведения о частях границ уточняемого земельного участка с кадастровым номером
67:25:0010308:15
:

Обозначение части границ		Горизонтальное проложение (S), м	Описание прохождения части границ	Сведения о согласовании местоположения границ (согласовано/спорное)
от т.	до т.			
1	2	3	4	5
118	19	30,35	—	согласовано
19	18	15,59		

1	2	3	4	5
18	24	2,34	—	согласовано
24	н119У	3,79		
н119У	н120У	31,33		
н120У	121	14,15		
121	122	3,77		
122	118	6,83		

3. Сведения о характеристиках уточняемого земельного участка с кадастровым номером 67:25:0010308:15 :

№ п/п	Наименование характеристики земельного участка	Значение характеристики
1	2	3
1.	Адрес земельного участка	—
1.1.	Сведения о местоположении земельного участка (при отсутствии адреса) в структурированном в соответствии с федеральной информационной адресной системой виде	215801, Российская Федерация, Смоленская область, Ярцевский р-н, Ярцево г, 3-й Духовщинский проезд, д 7
1.2.	Дополнительные сведения о местоположении земельного участка	—
2.	Площадь земельного участка \pm величина погрешности определения (вычисления) площади ($P \pm \Delta P$), м ²	$696 \pm 9,00$
3.	Формула, примененная для вычисления предельной погрешности определения площади земельного участка, с подставленными значениями и итоговые (вычисленные) значения	$3,5*0,10*\sqrt{(696)} = 9$
4.	Площадь земельного участка согласно сведениям Единого государственного реестра недвижимости (Ркад), м ²	501,00
5.	Оценка расхождения Р и Ркад ($P - P_{кад}$), м ²	195
6.	Предельный минимальный и максимальный размеры земельного участка ($P_{мин}$ и $P_{макс}$), м ²	— —
7.	Вид (виды) разрешенного использования	индивидуальное жилищное строительство
7.1.	Дополнительные сведения об использовании земельного участка	—
8.	Кадастровый или иной государственный учетный номер (инвентарный) здания, сооружения, объекта незавершенного строительства, расположенного на земельном участке	—
9.	Сведения о земельных участках (землях общего пользования, территории общего пользования), посредством которых обеспечивается доступ	Земли (земельные участки) общего пользования
10.	Иные сведения	—

4. Пояснения к сведениям об уточняемом земельном участке с кадастровым номером 67:25:0010308:15 :

1. —

1. Сведения о характерных точках границ уточняемого земельного участка с кадастровым номером 67:25:0010308:16 :
Система координат МСК-67, зона 1 Зона № 1

Обоз- начение харак- терных точек границ	Координаты, м				Метод определения координат	Формулы, примененные для расчета средней квадратической погрешности определения координат характерных точек границ (Mt), с подставленными в такие формулы значениями и итоговые (вычисленные) значения Mt, м	Описание закрепления точки
	содержатся в Едином государственном реестре недвижимости		определены в результате выполнения комплексных кадастровых работ				
	X	Y	X	Y			
1	2	3	4	5	6	7	8
н120У	—	—	492 022,85	1 259 628,79	Метод спутниковых геодезических измерений (определений)	$\sqrt{(0,08^2 + 0,06^2)} = 0,10$	—
123	—	—	492 008,37	1 259 646,66			
124	—	—	492 037,88	1 259 666,37			
н119У	—	—	492 048,62	1 259 646,61			
н120У	—	—	492 022,85	1 259 628,79			

2. Сведения о частях границ уточняемого земельного участка с кадастровым номером 67:25:0010308:16 :

Обозначение части границ		Горизонтальное проложение (S), м	Описание прохождения части границ	Сведения о согласовании местоположения границ (согласовано/спорное)
от т.	до т.			
1	2	3	4	5
н120У	123	23,00	—	согласовано
123	124	35,49		
124	н119У	22,49		
н119У	н120У	31,33		

3. Сведения о характеристиках уточняемого земельного участка с кадастровым номером 67:25:0010308:16 :

№ п/п	Наименование характеристики земельного участка	Значение характеристики
1	2	3

1	2	3
1.	Адрес земельного участка	—
1.1.	Сведения о местоположении земельного участка (при отсутствии адреса) в структурированном в соответствии с федеральной информационной адресной системой виде	215801, Российская Федерация, Смоленская область, Ярцевский р-н, Ярцево г, 3-й Духовщинский проезд, д 7
1.2.	Дополнительные сведения о местоположении земельного участка	—
2.	Площадь земельного участка \pm величина погрешности определения (вычисления) площади ($P \pm \Delta P$), м ²	$757 \pm 10,00$
3.	Формула, примененная для вычисления предельной погрешности определения площади земельного участка, с подставленными значениями и итоговые (вычисленные) значения	$3,5*0,10*\sqrt{(757)} = 10$
4.	Площадь земельного участка согласно сведениям Единого государственного реестра недвижимости (Ркад), м ²	501,00
5.	Оценка расхождения Р и Ркад ($P - P_{кад}$), м ²	256
6.	Предельный минимальный и максимальный размеры земельного участка ($P_{мин}$ и $P_{макс}$), м ²	— —
7.	Вид (виды) разрешенного использования	индивидуальное жилищное строительство
7.1.	Дополнительные сведения об использовании земельного участка	—
8.	Кадастровый или иной государственный учетный номер (инвентарный) здания, сооружения, объекта незавершенного строительства, расположенного на земельном участке	67:25:0010308:107
9.	Сведения о земельных участках (землях общего пользования, территории общего пользования), посредством которых обеспечивается доступ	Земли (земельные участки) общего пользования
10.	Иные сведения	—
4. Пояснения к сведениям об уточняемом земельном участке с кадастровым номером <u>67:25:0010308:16</u> :		
1.	—	

1. Сведения о характерных точках границ уточняемого земельного участка с кадастровым номером					67:25:0010308:19		
Система координат					МСК-67, зона 1		
					Зона № 1		
Обоз- начение харак- терных точек границ	Координаты, м				Метод определения координат	Формулы, примененные для расчета средней квадратической погрешности определения координат характерных точек границ (Mt), с подставленными в такие формулы значениями и итоговые (вычисленные) значения Mt, м	Описание закрепления точки
	содержатся в Едином государственном реестре недвижимости		определены в результате выполнения комплексных кадастровых работ				
	X	Y	X	Y			
1	2	3	4	5	6	7	8
125	491 962,42	1 259 581,34	491 962,42	1 259 581,34	Метод спутниковых геодезических измерений (определений)	$\sqrt{(0,08^2 + 0,06^2)} = 0,10$	—
126	491 985,03	1 259 597,00	491 985,03	1 259 597,00			
127	491 988,45	1 259 600,03	491 988,45	1 259 600,03			
128	491 980,70	1 259 608,78	491 980,70	1 259 608,78			
129	491 973,46	1 259 615,15	491 973,46	1 259 615,15			
130	491 943,88	1 259 637,70	491 943,88	1 259 637,70			
131	491 936,20	1 259 632,78	491 936,20	1 259 632,78			
132	491 947,64	1 259 620,08	491 947,64	1 259 620,08			
133	491 943,75	1 259 612,12	491 943,75	1 259 612,12			
134	491 951,96	1 259 596,05	491 951,96	1 259 596,05			
135	491 957,44	1 259 587,11	491 957,44	1 259 587,11			
125	491 962,42	1 259 581,34	491 962,42	1 259 581,34			

2. Сведения о частях границ уточняемого земельного участка с кадастровым номером				67:25:0010308:19		:
Обозначение части границ		Горизонтальное проложение (S), м	Описание прохождения части границ	Сведения о согласовании местоположения границ (согласовано/спорное)		
от т.	до т.					
1	2	3	4	5		
125	126	27,50	—	согласовано		
126	127	4,57				
127	128	11,69				
128	129	9,64				
129	130	37,20				
130	131	9,12				
131	132	17,09				
132	133	8,86				
133	134	18,05				
134	135	10,49				
135	125	7,62				
3. Сведения о характеристиках уточняемого земельного участка с кадастровым номером						
№ п/п	Наименование характеристики земельного участка		Значение характеристики			
1	2		3			
1.	Адрес земельного участка		—			
1.1.	Сведения о местоположении земельного участка (при отсутствии адреса) в структурированном в соответствии с федеральной информационной адресной системой виде		215801, Российская Федерация, Смоленская область, Ярцевский р-н, Ярцево г, 3-й Духовщинский проезд, д 13			
1.2.	Дополнительные сведения о местоположении земельного участка		—			
2.	Площадь земельного участка ± величина погрешности определения (вычисления) площади (P ± ΔP), м²		1 274 ± 12,00			
3.	Формула, примененная для вычисления предельной погрешности определения площади земельного участка, с подставленными значениями и итоговые (вычисленные) значения		3,5*0,10*√(1 274) = 12			
4.	Площадь земельного участка согласно сведениям Единого государственного реестра недвижимости (Ркад), м²		1 274,00			
5.	Оценка расхождения Р и Ркад (Р - Ркад), м²		0			
6.	Предельный минимальный и максимальный размеры земельного участка (Рмин и Рмакс), м²		— —			

1	2				3		
7.	Вид (виды) разрешенного использования				Под индивидуальный жилой дом		
7.1.	Дополнительные сведения об использовании земельного участка				—		
8.	Кадастровый или иной государственный учетный номер (инвентарный) здания, сооружения, объекта незавершенного строительства, расположенного на земельном участке				67:25:0010308:105		
9.	Сведения о земельных участках (землях общего пользования, территории общего пользования), посредством которых обеспечивается доступ				Земли (земельные участки) общего пользования		
10.	Иные сведения				—		
4. Пояснения к сведениям об уточняемом земельном участке с кадастровым номером 67:25:0010308:19 :							
1.	—						
1. Сведения о характерных точках границ уточняемого земельного участка с кадастровым номером 67:25:0010308:22 :							
Система координат МСК-67, зона 1 Зона № 1							
Обоз- начение харак- терных точек границ	Координаты, м				Метод определения координат	Формулы, примененные для расчета средней квадратической погрешности определения координат характерных точек границ (Mt), с подставленными в такие формулы значениями и итоговые (вычисленные) значения Mt, м	Описание закрепления точки
	содержатся в Едином государственном реестре недвижимости		определены в результате выполнения комплексных кадастровых работ				
	X	Y	X	Y			
1	2	3	4	5	6	7	8
125	491 962,42	1 259 581,34	491 962,42	1 259 581,34	Метод спутниковых геодезических измерений (определений)	$\sqrt{(0,08^2 + 0,06^2)} = 0,10$	—
135	491 957,44	1 259 587,11	491 957,44	1 259 587,11			
134	491 951,96	1 259 596,05	491 951,96	1 259 596,05			
133	491 943,75	1 259 612,12	491 943,75	1 259 612,12			
132	491 947,64	1 259 620,08	491 947,64	1 259 620,08			
131	491 936,20	1 259 632,78	491 936,20	1 259 632,78			

1	2	3	4	5	6	7	8
158	491 919,24	1 259 619,68	491 919,24	1 259 619,68	Метод спутниковых геодезических измерений (определений)	$\sqrt{(0,08^2 + 0,06^2)} = 0,10$	—
159	491 919,85	1 259 618,87	491 919,85	1 259 618,87			
160	491 922,13	1 259 615,57	491 922,13	1 259 615,57			
161	491 923,68	1 259 616,71	491 923,68	1 259 616,71			
162	491 936,26	1 259 597,18	491 936,26	1 259 597,18			
163	491 951,27	1 259 573,80	491 951,27	1 259 573,80			
125	491 962,42	1 259 581,34	491 962,42	1 259 581,34			

2. Сведения о частях границ уточняемого земельного участка с кадастровым номером 67:25:0010308:22 :

Обозначение части границ		Горизонтальное проложение (S), м	Описание прохождения части границ	Сведения о согласовании местоположения границ (согласовано/спорное)
от т.	до т.			
1	2	3	4	5
125	135	7,62	—	согласовано
135	134	10,49		
134	133	18,05		
133	132	8,86		
132	131	17,09		
131	158	21,43		
158	159	1,01		
159	160	4,01		
160	161	1,92		
161	162	23,23		
162	163	27,78		
163	125	13,46		

3. Сведения о характеристиках уточняемого земельного участка с кадастровым номером 67:25:0010308:22 :

№ п/п	Наименование характеристики земельного участка	Значение характеристики
1	2	3

1	2	3
1.	Адрес земельного участка	—
1.1.	Сведения о местоположении земельного участка (при отсутствии адреса) в структурированном в соответствии с федеральной информационной адресной системой виде	215801, Российская Федерация, Смоленская область, Ярцевский р-н, Ярцево г, 3-й Духовщинский проезд, д 13а
1.2.	Дополнительные сведения о местоположении земельного участка	—
2.	Площадь земельного участка \pm величина погрешности определения (вычисления) площади ($P \pm \Delta P$), м ²	$898 \pm 10,00$
3.	Формула, примененная для вычисления предельной погрешности определения площади земельного участка, с подставленными значениями и итоговые (вычисленные) значения	$3,5*0,10*\sqrt{(898)} = 10$
4.	Площадь земельного участка согласно сведениям Единого государственного реестра недвижимости (Ркад), м ²	898,00
5.	Оценка расхождения Р и Ркад ($P - P_{кад}$), м ²	0
6.	Предельный минимальный и максимальный размеры земельного участка ($P_{мин}$ и $P_{макс}$), м ²	— —
7.	Вид (виды) разрешенного использования	Под индивидуальный жилой дом
7.1.	Дополнительные сведения об использовании земельного участка	—
8.	Кадастровый или иной государственный учетный номер (инвентарный) здания, сооружения, объекта незавершенного строительства, расположенного на земельном участке	67:25:0010308:67; 67:25:00000000:369
9.	Сведения о земельных участках (землях общего пользования, территории общего пользования), посредством которых обеспечивается доступ	Земли (земельные участки) общего пользования
10.	Иные сведения	—
4. Пояснения к сведениям об уточняемом земельном участке с кадастровым номером <u>67:25:0010308:22</u> :		
1.	—	

1. Сведения о характерных точках границ уточняемого земельного участка с кадастровым номером					67:25:0010308:23		
Система координат					МСК-67, зона 1		
					Зона № 1		
Обоз- начение харак- терных точек границ	Координаты, м				Метод определения координат	Формулы, примененные для расчета средней квадратической погрешности определения координат характерных точек границ (Mt), с подставленными в такие формулы значениями и итоговые (вычисленные) значения Mt, м	Описание закрепления точки
	содержатся в Едином государственном реестре недвижимости		определены в результате выполнения комплексных кадастровых работ				
	X	Y	X	Y			
1	2	3	4	5	6	7	8
42	492 075,39	1 259 689,68	492 075,39	1 259 689,68	Метод спутниковых геодезических измерений (определений)	$\sqrt{(0,08^2 + 0,06^2)} = 0,10$	—
49	492 086,08	1 259 705,11	—	—		0,10	
11	492 092,15	1 259 710,50	—	—			
10	492 087,46	1 259 717,19	—	—			
9	492 080,21	1 259 726,73	—	—			
8	492 084,98	1 259 730,19	—	—			
7	492 083,51	1 259 732,25	—	—			
164	492 082,35	1 259 733,88	—	—			
н51У	—	—	492 083,31	1 259 701,11		$\sqrt{(0,08^2 + 0,06^2)} = 0,10$	
н50У	—	—	492 086,82	1 259 704,60			
н2У	—	—	492 092,75	1 259 711,06			
н1У	—	—	492 081,74	1 259 727,19			

1	2	3	4	5	6	7	8
н17У	—	—	492 086,01	1 259 730,85	Метод спутниковых геодезических измерений (определений)	$\sqrt{(0,08^2 + 0,06^2)} = 0,10$	—
н16У	—	—	492 084,53	1 259 732,85			
н165У	—	—	492 082,69	1 259 734,87			
н166У	—	—	492 055,22	1 259 717,97			
167	492 055,72	1 259 716,99	492 055,72	1 259 716,99			Долговременный межевой знак
168	492 067,98	1 259 694,35	492 067,98	1 259 694,35			
53	492 067,86	1 259 693,13	492 067,86	1 259 693,13			
52	492 073,86	1 259 692,14	492 073,86	1 259 692,14			—
42	492 075,39	1 259 689,68	492 075,39	1 259 689,68			

2. Сведения о частях границ уточняемого земельного участка с кадастровым номером
67:25:0010308:23
:

Обозначение части границ		Горизонтальное проложение (S), м	Описание прохождения части границ	Сведения о согласовании местоположения границ (согласовано/спорное)
от т.	до т.			
1	2	3	4	5
42	н51У	13,91	—	согласовано
н51У	н50У	4,95		
н50У	н2У	8,77		
н2У	н1У	19,53		
н1У	н17У	5,62		
н17У	н16У	2,49		
н16У	н165У	2,73		
н165У	н166У	32,25		
н166У	167	1,10		
167	168	25,75		
168	53	1,23		
53	52	6,08		

1	2	3	4	5
52	42	2,90	—	согласовано

3. Сведения о характеристиках уточняемого земельного участка с кадастровым номером 67:25:0010308:23 :

№ п/п	Наименование характеристики земельного участка	Значение характеристики
1	2	3
1.	Адрес земельного участка	—
1.1.	Сведения о местоположении земельного участка (при отсутствии адреса) в структурированном в соответствии с федеральной информационной адресной системой виде	215801, Российская Федерация, Смоленская область, Ярцевский р-н, Ярцево г, 2-й Духовщинский проезд, д 4
1.2.	Дополнительные сведения о местоположении земельного участка	—
2.	Площадь земельного участка ± величина погрешности определения (вычисления) площади ($P \pm \Delta P$), м²	$881 \pm 10,00$
3.	Формула, примененная для вычисления предельной погрешности определения площади земельного участка, с подставленными значениями и итоговые (вычисленные) значения	$3,5*0,10*\sqrt{(881)} = 10$
4.	Площадь земельного участка согласно сведениям Единого государственного реестра недвижимости (Ркад), м²	818,00
5.	Оценка расхождения Р и Ркад ($P - P_{кад}$), м²	63
6.	Предельный минимальный и максимальный размеры земельного участка ($P_{мин}$ и $P_{макс}$), м²	— —
7.	Вид (виды) разрешенного использования	Под индивидуальным жилым домом
7.1.	Дополнительные сведения об использовании земельного участка	—
8.	Кадастровый или иной государственный учетный номер (инвентарный) здания, сооружения, объекта незавершенного строительства, расположенного на земельном участке	67:25:0010308:75
9.	Сведения о земельных участках (землях общего пользования, территории общего пользования), посредством которых обеспечивается доступ	Земли (земельные участки) общего пользования
10.	Иные сведения	—

4. Пояснения к сведениям об уточняемом земельном участке с кадастровым номером 67:25:0010308:23 :

1.	—
----	---

1. Сведения о характерных точках границ уточняемого земельного участка с кадастровым номером 67:25:0010308:26 :
Система координат МСК-67, зона 1 Зона № 1

Обоз- начение харак- терных точек границ	Координаты, м				Метод определения координат	Формулы, примененные для расчета средней квадратической погрешности определения координат характерных точек границ (Mt), с подставленными в такие формулы значениями и итоговые (вычисленные) значения Mt, м	Описание закрепления точки
	содержатся в Едином государственном реестре недвижимости		определены в результате выполнения комплексных кадастровых работ				
	X	Y	X	Y			
1	2	3	4	5	6	7	8
169	—	—	492 000,40	1 259 690,00	Метод спутниковых геодезических измерений (определений)	$\sqrt{(0,08^2 + 0,06^2)} = 0,10$	Закрепление отсутствует
н170У	—	—	491 976,20	1 259 681,43			—
н171У	—	—	491 992,91	1 259 650,09			
н172У	—	—	492 015,21	1 259 662,23			
169	—	—	492 000,40	1 259 690,00			Закрепление отсутствует

2. Сведения о частях границ уточняемого земельного участка с кадастровым номером 67:25:0010308:26 :

Обозначение части границ		Горизонтальное проложение (S), м	Описание прохождения части границ	Сведения о согласовании местоположения границ (согласовано/спорное)
от т.	до т.			
1	2	3	4	5
169	н170У	25,67	—	согласовано
н170У	н171У	35,52		
н171У	н172У	25,39		
н172У	169	31,47		

3. Сведения о характеристиках уточняемого земельного участка с кадастровым номером 67:25:0010308:26 :

№ п/п	Наименование характеристики земельного участка	Значение характеристики
1	2	3

1	2	3
1.	Адрес земельного участка	—
1.1.	Сведения о местоположении земельного участка (при отсутствии адреса) в структурированном в соответствии с федеральной информационной адресной системой виде	215801, Российская Федерация, Смоленская область, Ярцевский р-н, Ярцево г, 2-й Духовщинский проезд, д 8
1.2.	Дополнительные сведения о местоположении земельного участка	—
2.	Площадь земельного участка \pm величина погрешности определения (вычисления) площади ($P \pm \Delta P$), м ²	$850 \pm 10,00$
3.	Формула, примененная для вычисления предельной погрешности определения площади земельного участка, с подставленными значениями и итоговые (вычисленные) значения	$3,5*0,10*\sqrt{(850)} = 10$
4.	Площадь земельного участка согласно сведениям Единого государственного реестра недвижимости (Ркад), м ²	850,00
5.	Оценка расхождения Р и Ркад ($P - P_{кад}$), м ²	0
6.	Предельный минимальный и максимальный размеры земельного участка ($P_{мин}$ и $P_{макс}$), м ²	— —
7.	Вид (виды) разрешенного использования	индивидуальное жилищное строительство
7.1.	Дополнительные сведения об использовании земельного участка	—
8.	Кадастровый или иной государственный учетный номер (инвентарный) здания, сооружения, объекта незавершенного строительства, расположенного на земельном участке	—
9.	Сведения о земельных участках (землях общего пользования, территории общего пользования), посредством которых обеспечивается доступ	Земли (земельные участки) общего пользования
10.	Иные сведения	—
4. Пояснения к сведениям об уточняемом земельном участке с кадастровым номером <u>67:25:0010308:26</u> :		
1.	—	

1. Сведения о характерных точках границ уточняемого земельного участка с кадастровым номером67:25:0010308:28:

Система координатМСК-67, зона 1Зона №1

Обоз- начение харак- терных точек границ	Координаты, м				Метод определения координат	Формулы, примененные для расчета средней квадратической погрешности определения координат характерных точек границ (Mt), с подставленными в такие формулы значениями и итоговые (вычисленные) значения Mt, м	Описание закрепления точки
	содержатся в Едином государственном реестре недвижимости		определены в результате выполнения комплексных кадастровых работ				
	X	Y	X	Y			
1	2	3	4	5	6	7	8
2	491 967,57	1 259 692,87	491 967,57	1 259 692,87	—	0,10	Временный межевой знак
1	491 950,73	1 259 726,87	491 950,73	1 259 726,87			
н494У	—	—	491 933,56	1 259 719,78	Метод спутниковых геодезических измерений (определений)	$\sqrt{(0,08^2 + 0,06^2)} = 0,10$	—
н495У	—	—	491 950,51	1 259 684,42			
2	491 967,57	1 259 692,87	491 967,57	1 259 692,87	—	0,10	Временный межевой знак

2. Сведения о частях границ уточняемого земельного участка с кадастровым номером67:25:0010308:28:

Обозначение части границ		Горизонтальное проложение (S), м	Описание прохождения части границ	Сведения о согласовании местоположения границ (согласовано/спорное)
от т.	до т.			
1	2	3	4	5
2	1	37,94	—	согласовано
1	н494У	18,58		
н494У	н495У	39,21		
н495У	2	19,04		

3. Сведения о характеристиках уточняемого земельного участка с кадастровым номером67:25:0010308:28:

№ п/п	Наименование характеристики земельного участка	Значение характеристики
1	2	3

1	2	3
1.	Адрес земельного участка	—
1.1.	Сведения о местоположении земельного участка (при отсутствии адреса) в структурированном в соответствии с федеральной информационной адресной системой виде	215801, Российская Федерация, Смоленская область, Ярцевский р-н, Ярцево г, 2-й Духовщинский проезд, д 13
1.2.	Дополнительные сведения о местоположении земельного участка	—
2.	Площадь земельного участка \pm величина погрешности определения (вычисления) площади ($P \pm \Delta P$), м ²	$725 \pm 9,00$
3.	Формула, примененная для вычисления предельной погрешности определения площади земельного участка, с подставленными значениями и итоговые (вычисленные) значения	$3,5 * 0,10 * \sqrt{(725)} = 9$
4.	Площадь земельного участка согласно сведениям Единого государственного реестра недвижимости (Ркад), м ²	725,00
5.	Оценка расхождения Р и Ркад ($P - P_{кад}$), м ²	0
6.	Предельный минимальный и максимальный размеры земельного участка ($P_{мин}$ и $P_{макс}$), м ²	— —
7.	Вид (виды) разрешенного использования	индивидуальное жилищное строительство
7.1.	Дополнительные сведения об использовании земельного участка	—
8.	Кадастровый или иной государственный учетный номер (инвентарный) здания, сооружения, объекта незавершенного строительства, расположенного на земельном участке	—
9.	Сведения о земельных участках (землях общего пользования, территории общего пользования), посредством которых обеспечивается доступ	Земли (земельные участки) общего пользования
10.	Иные сведения	—
4. Пояснения к сведениям об уточняемом земельном участке с кадастровым номером <u>67:25:0010308:28</u> :		
1.	—	

1. Сведения о характерных точках границ уточняемого земельного участка с кадастровым номером						67:25:0010308:30		:
Система координат				МСК-67, зона 1		Зона № 1		
Обозначение характерных точек границ	Координаты, м				Метод определения координат	Формулы, примененные для расчета средней квадратической погрешности определения координат характерных точек границ (Mt), с подставленными в такие формулы значениями и итоговые (вычисленные) значения Mt, м	Описание закрепления точки	
	содержатся в Едином государственном реестре недвижимости		определены в результате выполнения комплексных кадастровых работ					
	X	Y	X	Y				
1	2	3	4	5	6	7	8	
35	491 767,90	1 259 761,49	491 767,90	1 259 761,49	Метод спутниковых геодезических измерений (определений)	$\sqrt{(0,08^2 + 0,06^2)} = 0,10$	Временный межевой знак	
173	491 779,22	1 259 764,52	491 779,22	1 259 764,52	—	0,10		
174	491 780,41	1 259 765,07	491 780,41	1 259 765,07				
175	491 780,13	1 259 767,99	491 780,13	1 259 767,99				
176	491 782,39	1 259 769,47	491 782,39	1 259 769,47				
177	491 779,55	1 259 782,79	491 779,55	1 259 782,79				
178	491 778,12	1 259 786,82	491 778,12	1 259 786,82				
179	491 776,55	1 259 786,27	491 776,55	1 259 786,27				
180	491 769,09	1 259 804,51	491 769,09	1 259 804,51				
181	491 753,88	1 259 796,40	491 753,88	1 259 796,40				
182	491 749,51	1 259 793,98	491 749,51	1 259 793,98				
183	491 748,98	1 259 793,71	491 748,98	1 259 793,71				
36	491 749,46	1 259 792,65	491 749,46	1 259 792,65				Метод спутниковых геодезических измерений (определений)
35	491 767,90	1 259 761,49	491 767,90	1 259 761,49	Временный межевой знак			
2. Сведения о частях границ уточняемого земельного участка с кадастровым номером						67:25:0010308:30		:
Обозначение части границ		Горизонтальное проложение (S), м	Описание прохождения части границ			Сведения о согласовании местоположения границ (согласовано/спорное)		
от т.	до т.							
1	2	3	4			5		
35	173	11,72	—			согласовано		
173	174	1,31						
174	175	2,93						

1	2	3	4	5
175	176	2,70	—	согласовано
176	177	13,62		
177	178	4,28		
178	179	1,66		
179	180	19,71		
180	181	17,24		
181	182	5,00		
182	183	0,59		
183	36	1,16		
36	35	36,21		

3. Сведения о характеристиках уточняемого земельного участка с кадастровым номером 67:25:0010308:30 :

№ п/п	Наименование характеристики земельного участка	Значение характеристики
1	2	3
1.	Адрес земельного участка	—
1.1.	Сведения о местоположении земельного участка (при отсутствии адреса) в структурированном в соответствии с федеральной информационной адресной системой виде	215801, Российская Федерация, Смоленская область, Ярцевский р-н, Ярцево г, Нагорный пер, д 13
1.2.	Дополнительные сведения о местоположении земельного участка	—
2.	Площадь земельного участка ± величина погрешности определения (вычисления) площади ($P \pm \Delta P$), м²	$786 \pm 10,00$
3.	Формула, примененная для вычисления предельной погрешности определения площади земельного участка, с подставленными значениями и итоговые (вычисленные) значения	$3,5*0,10*\sqrt{(786)} = 10$
4.	Площадь земельного участка согласно сведениям Единого государственного реестра недвижимости (Ркад), м²	786,00
5.	Оценка расхождения Р и Ркад ($P - P_{кад}$), м²	0
6.	Предельный минимальный и максимальный размеры земельного участка ($P_{мин}$ и $P_{макс}$), м²	— —
7.	Вид (виды) разрешенного использования	под строительство индивидуального жилого дома
7.1.	Дополнительные сведения об использовании земельного участка	—
8.	Кадастровый или иной государственный учетный номер (инвентарный) здания, сооружения, объекта незавершенного строительства, расположенного на земельном участке	—

1	2				3		
9.	Сведения о земельных участках (землях общего пользования, территории общего пользования), посредством которых обеспечивается доступ				Земли (земельные участки) общего пользования		
10.	Иные сведения				—		
4. Пояснения к сведениям об уточняемом земельном участке с кадастровым номером 67:25:0010308:30 :							
1.	—						
1. Сведения о характерных точках границ уточняемого земельного участка с кадастровым номером 67:25:0010308:32 :							
Система координат МСК-67, зона 1 Зона № 1							
Обоз- начение харак- терных точек границ	Координаты, м				Метод определения координат	Формулы, примененные для расчета средней квадратической погрешности определения координат характерных точек границ (Mt), с подставленными в такие формулы значениями и итоговые (вычисленные) значения Mt, м	Описание закрепления точки
	содержатся в Едином государственном реестре недвижимости		определены в результате выполнения комплексных кадастровых работ				
	X	Y	X	Y			
1	2	3	4	5	6	7	8
187	—	—	491 857,24	1 259 785,82	Метод спутниковых геодезических измерений (определений)	$\sqrt{(0,08^2 + 0,06^2)} = 0,10$	—
н188У	—	—	491 873,96	1 259 790,41			
н189У	—	—	491 860,23	1 259 840,62			
190	—	—	491 843,59	1 259 837,18			
195	—	—	491 851,22	1 259 807,77			
187	—	—	491 857,24	1 259 785,82			
2. Сведения о частях границ уточняемого земельного участка с кадастровым номером 67:25:0010308:32 :							
Обозначение части границ		Горизонтальное проложение (S), м	Описание прохождения части границ	Сведения о согласовании местоположения границ (согласовано/спорное)			
от т.	до т.						
1	2	3	4	5			
187	н188У	17,34	—	согласовано			

1	2	3	4	5
н188У	н189У	52,05	—	согласовано
н189У	190	16,99		
190	195	30,38		
195	187	22,76		

3. Сведения о характеристиках уточняемого земельного участка с кадастровым номером 67:25:0010308:32 :

№ п/п	Наименование характеристики земельного участка	Значение характеристики
1	2	3
1.	Адрес земельного участка	—
1.1.	Сведения о местоположении земельного участка (при отсутствии адреса) в структурированном в соответствии с федеральной информационной адресной системой виде	215801, Российская Федерация, Смоленская область, Ярцевский р-н, Ярцево г, Нагорный пер, д 16
1.2.	Дополнительные сведения о местоположении земельного участка	—
2.	Площадь земельного участка ± величина погрешности определения (вычисления) площади ($P \pm \Delta P$), м²	$907 \pm 11,00$
3.	Формула, примененная для вычисления предельной погрешности определения площади земельного участка, с подставленными значениями и итоговые (вычисленные) значения	$3,5 * 0,10 * \sqrt{(907)} = 11$
4.	Площадь земельного участка согласно сведениям Единого государственного реестра недвижимости (Ркад), м²	675,00
5.	Оценка расхождения Р и Ркад ($P - P_{кад}$), м²	232
6.	Предельный минимальный и максимальный размеры земельного участка ($P_{мин}$ и $P_{макс}$), м²	— —
7.	Вид (виды) разрешенного использования	индивидуальное жилищное строительство
7.1.	Дополнительные сведения об использовании земельного участка	—
8.	Кадастровый или иной государственный учетный номер (инвентарный) здания, сооружения, объекта незавершенного строительства, расположенного на земельном участке	67:25:0010308:55
9.	Сведения о земельных участках (землях общего пользования, территории общего пользования), посредством которых обеспечивается доступ	Земли (земельные участки) общего пользования
10.	Иные сведения	—

4. Пояснения к сведениям об уточняемом земельном участке с кадастровым номером 67:25:0010308:32 :

1.	—
----	---

1. Сведения о характерных точках границ уточняемого земельного участка с кадастровым номером					67:25:0010308:36 :					
Система координат					МСК-67, зона 1			Зона № 1		
Обоз- начение харак- терных точек границ	Координаты, м				Метод определения координат	Формулы, примененные для расчета средней квадратической погрешности определения координат характерных точек границ (Mt), с подставленными в такие формулы значениями и итоговые (вычисленные) значения Mt, м	Описание закрепления точки			
	содержатся в Едином государственном реестре недвижимости		определены в результате выполнения комплексных кадастровых работ							
	X	Y	X	Y						
1	2	3	4	5	6	7	8			
н84У	—	—	491 789,63	1 259 768,99	Метод спутниковых геодезических измерений (определений)	$\sqrt{(0,08^2 + 0,06^2)} = 0,10$	—			
89	491 823,27	1 259 778,92	491 823,27	1 259 778,92						
196	491 803,93	1 259 823,99	491 803,93	1 259 823,99						
204	491 778,89	1 259 814,37	491 778,89	1 259 814,37						
205	491 776,12	1 259 813,31	—	—		0,10				
н496У	—	—	491 776,35	1 259 812,73		$\sqrt{(0,08^2 + 0,06^2)} = 0,10$				
н497У	—	—	491 781,06	1 259 803,01						
н498У	—	—	491 783,26	1 259 796,95						
206	491 786,08	1 259 788,20	491 786,08	1 259 788,20						
207	491 788,52	1 259 768,94	—	—		0,10				
90	491 791,44	1 259 769,77	—	—						
н84У	—	—	491 789,63	1 259 768,99		$\sqrt{(0,08^2 + 0,06^2)} = 0,10$				

2. Сведения о частях границ уточняемого земельного участка с кадастровым номером				67:25:0010308:36		:
Обозначение части границ		Горизонтальное проложение (S), м	Описание прохождения части границ	Сведения о согласовании местоположения границ (согласовано/спорное)		
от т.	до т.					
1	2	3	4	5		
н84У	89	35,07	—	согласовано		
89	196	49,04				
196	204	26,82				
204	н496У	3,02				
н496У	н497У	10,80				
н497У	н498У	6,45				
н498У	206	9,19				
206	н84У	19,54				
3. Сведения о характеристиках уточняемого земельного участка с кадастровым номером				67:25:0010308:36		:
№ п/п	Наименование характеристики земельного участка		Значение характеристики			
1	2		3			
1.	Адрес земельного участка		—			
1.1.	Сведения о местоположении земельного участка (при отсутствии адреса) в структурированном в соответствии с федеральной информационной адресной системой виде		215801, Российская Федерация, Смоленская область, Ярцевский р-н, Ярцево г, Нагорный пер, д 20			
1.2.	Дополнительные сведения о местоположении земельного участка		—			
2.	Площадь земельного участка ± величина погрешности определения (вычисления) площади (Р ± ΔР), м²		1 479 ± 13,00			
3.	Формула, примененная для вычисления предельной погрешности определения площади земельного участка, с подставленными значениями и итоговые (вычисленные) значения		3,5*0,10*√(1 479) = 13			
4.	Площадь земельного участка согласно сведениям Единого государственного реестра недвижимости (Ркад), м²		1 497,00			
5.	Оценка расхождения Р и Ркад (Р - Ркад), м²		18			
6.	Предельный минимальный и максимальный размеры земельного участка (Рмин и Рмакс), м²		— —			
7.	Вид (виды) разрешенного использования		Под индивидуальным жилым домом			
7.1.	Дополнительные сведения об использовании земельного участка		—			

1	2				3		
8.	Кадастровый или иной государственный учетный номер (инвентарный) здания, сооружения, объекта незавершенного строительства, расположенного на земельном участке				67:25:0010308:70		
9.	Сведения о земельных участках (землях общего пользования, территории общего пользования), посредством которых обеспечивается доступ				Земли (земельные участки) общего пользования		
10.	Иные сведения				—		
4. Пояснения к сведениям об уточняемом земельном участке с кадастровым номером 67:25:0010308:36 :							
1.	—						
1. Сведения о характерных точках границ уточняемого земельного участка с кадастровым номером 67:25:0010308:37 :							
Система координат МСК-67, зона 1 Зона № 1							
Обоз- начение харак- терных точек границ	Координаты, м				Метод определения координат	Формулы, примененные для расчета средней квадратической погрешности определения координат характерных точек границ (Mt), с подставленными в такие формулы значениями и итоговые (вычисленные) значения Mt, м	Описание закрепления точки
	содержатся в Едином государственном реестре недвижимости		определены в результате выполнения комплексных кадастровых работ				
	X	Y	X	Y			
1	2	3	4	5	6	7	8
78	491 787,36	1 259 649,18	491 787,36	1 259 649,18	Метод спутниковых геодезических измерений (определений)	$\sqrt{(0,08^2 + 0,06^2)} = 0,10$	—
208	491 786,18	1 259 674,31	491 786,18	1 259 674,31			
209	491 785,45	1 259 678,47	491 785,45	1 259 678,47			
197	491 785,17	1 259 678,79	491 785,17	1 259 678,79			Долговременный межевой знак
203	491 783,83	1 259 678,55	491 783,83	1 259 678,55			
202	491 764,40	1 259 675,14	491 764,40	1 259 675,14			
210	491 737,52	1 259 672,25	491 737,52	1 259 672,25			

1	2	3	4	5	6	7	8
81	491 737,90	1 259 643,64	491 737,90	1 259 643,64	Метод спутниковых геодезических измерений (определений)	$\sqrt{(0,08^2 + 0,06^2)} = 0,10$	—
80	491 760,60	1 259 645,64	491 760,60	1 259 645,64			
79	491 786,23	1 259 649,03	491 786,23	1 259 649,03			
78	491 787,36	1 259 649,18	491 787,36	1 259 649,18			

2. Сведения о частях границ уточняемого земельного участка с кадастровым номером
67:25:0010308:37
:

Обозначение части границ		Горизонтальное проложение (S), м	Описание прохождения части границ	Сведения о согласовании местоположения границ (согласовано/спорное)
от т.	до т.			
1	2	3	4	5
78	208	25,16	—	согласовано
208	209	4,22		
209	197	0,43		
197	203	1,36		
203	202	19,73		
202	210	27,03		
210	81	28,61		
81	80	22,79		
80	79	25,85		
79	78	1,14		

3. Сведения о характеристиках уточняемого земельного участка с кадастровым номером
67:25:0010308:37
:

№ п/п	Наименование характеристики земельного участка	Значение характеристики
1	2	3
1.	Адрес земельного участка	—
1.1.	Сведения о местоположении земельного участка (при отсутствии адреса) в структурированном в соответствии с федеральной информационной адресной системой виде	215801, Российская Федерация, Смоленская область, Ярцевский р-н, Ярцево г, Нагорный пер, д 21
1.2.	Дополнительные сведения о местоположении земельного участка	—
2.	Площадь земельного участка ± величина погрешности определения (вычисления) площади (Р ± ΔР), м²	1 426 ± 13,00

1	2				3		
3.	Формула, примененная для вычисления предельной погрешности определения площади земельного участка, с подставленными значениями и итоговые (вычисленные) значения				3,5*0,10*√(1 426) = 13		
4.	Площадь земельного участка согласно сведениям Единого государственного реестра недвижимости (Ркад), м²				1 426,00		
5.	Оценка расхождения Р и Ркад (Р - Ркад), м²				0		
6.	Предельный минимальный и максимальный размеры земельного участка (Рмин и Рмакс), м²				— —		
7.	Вид (виды) разрешенного использования				Под индивидуальный жилой дом		
7.1.	Дополнительные сведения об использовании земельного участка				—		
8.	Кадастровый или иной государственный учетный номер (инвентарный) здания, сооружения, объекта незавершенного строительства, расположенного на земельном участке				67:25:0010308:73		
9.	Сведения о земельных участках (землях общего пользования, территории общего пользования), посредством которых обеспечивается доступ				Земли (земельные участки) общего пользования		
10.	Иные сведения				—		
4. Пояснения к сведениям об уточняемом земельном участке с кадастровым номером 67:25:0010308:37 :							
1.	—						
1. Сведения о характерных точках границ уточняемого земельного участка с кадастровым номером 67:25:0010308:38 :							
Система координат МСК-67, зона 1 Зона № 1							
Обозначение характерных точек границ	Координаты, м				Метод определения координат	Формулы, примененные для расчета средней квадратической погрешности определения координат характерных точек границ (Mt), с подставленными в такие формулы значениями и итоговые (вычисленные) значения Mt, м	Описание закрепления точки
	содержатся в Едином государственном реестре недвижимости		определены в результате выполнения комплексных кадастровых работ				
	X	Y	X	Y			
1	2	3	4	5	6	7	8
86	491 830,64	1 259 753,81	491 830,64	1 259 753,81	Метод спутниковых геодезических измерений (определений)	√(0,08² + 0,06²) = 0,10	—

1	2	3	4	5	6	7	8
н85У	—	—	491 792,82	1 259 740,08	Метод спутниковых геодезических измерений (определений)	$\sqrt{(0,08^2 + 0,06^2)} = 0,10$	—
91	491 793,99	1 259 740,51	—	—		0,10	
211	491 791,65	1 259 739,64	491 791,65	1 259 739,64		$\sqrt{(0,08^2 + 0,06^2)} = 0,10$	
212	491 795,17	1 259 712,93	491 795,17	1 259 712,93			
213	491 795,56	1 259 710,36	491 795,56	1 259 710,36			
214	491 795,59	1 259 708,29	491 795,59	1 259 708,29			
215	491 796,67	1 259 708,61	491 796,67	1 259 708,61			
216	491 839,18	1 259 721,04	491 839,18	1 259 721,04			
86	491 830,64	1 259 753,81	491 830,64	1 259 753,81			

2. Сведения о частях границ уточняемого земельного участка с кадастровым номером
67:25:0010308:38
:

Обозначение части границ		Горизонтальное проложение (S), м	Описание прохождения части границ	Сведения о согласовании местоположения границ (согласовано/спорное)
от т.	до т.			
1	2	3	4	5
86	н85У	40,24	—	согласовано
н85У	211	1,25		
211	212	26,94		
212	213	2,60		
213	214	2,07		
214	215	1,13		
215	216	44,29		
216	86	33,86		

3. Сведения о характеристиках уточняемого земельного участка с кадастровым номером
67:25:0010308:38
:

№ п/п	Наименование характеристики земельного участка	Значение характеристики
1	2	3

1	2	3
1.	Адрес земельного участка	—
1.1.	Сведения о местоположении земельного участка (при отсутствии адреса) в структурированном в соответствии с федеральной информационной адресной системой виде	215801, Российская Федерация, Смоленская область, Ярцевский р-н, Ярцево г, Нагорный пер, д 24
1.2.	Дополнительные сведения о местоположении земельного участка	—
2.	Площадь земельного участка \pm величина погрешности определения (вычисления) площади ($P \pm \Delta P$), м ²	$1\,405 \pm 13,00$
3.	Формула, примененная для вычисления предельной погрешности определения площади земельного участка, с подставленными значениями и итоговые (вычисленные) значения	$3,5*0,10*\sqrt{(1\,405)} = 13$
4.	Площадь земельного участка согласно сведениям Единого государственного реестра недвижимости (Ркад), м ²	1 405,00
5.	Оценка расхождения Р и Ркад ($P - P_{кад}$), м ²	0
6.	Предельный минимальный и максимальный размеры земельного участка ($P_{мин}$ и $P_{макс}$), м ²	— —
7.	Вид (виды) разрешенного использования	Под индивидуальный жилой дом
7.1.	Дополнительные сведения об использовании земельного участка	—
8.	Кадастровый или иной государственный учетный номер (инвентарный) здания, сооружения, объекта незавершенного строительства, расположенного на земельном участке	67:25:0010308:60
9.	Сведения о земельных участках (землях общего пользования, территории общего пользования), посредством которых обеспечивается доступ	Земли (земельные участки) общего пользования
10.	Иные сведения	—
4. Пояснения к сведениям об уточняемом земельном участке с кадастровым номером <u>67:25:0010308:38</u> :		
1.	—	

1. Сведения о характерных точках границ уточняемого земельного участка с кадастровым номером

67:25:0010308:39

:

Система координат

МСК-67, зона 1

Зона №

1

Обоз- начение харак- терных точек границ	Координаты, м				Метод определения координат	Формулы, примененные для расчета средней квадратической погрешности определения координат характерных точек границ (Mt), с подставленными в такие формулы значениями и итоговые (вычисленные) значения Mt, м	Описание закрепления точки
	содержатся в Едином государственном реестре недвижимости		определены в результате выполнения комплексных кадастровых работ				
	X	Y	X	Y			
1	2	3	4	5	6	7	8
н217У	—	—	491 793,29	1 259 588,04	Метод спутниковых геодезических измерений (определений)	$\sqrt{(0,08^2 + 0,06^2)} = 0,10$	—
н76У	—	—	491 791,03	1 259 618,29			
н83У	—	—	491 768,96	1 259 614,32			
218	—	—	491 771,83	1 259 586,14			
219	—	—	491 791,10	1 259 587,90			
220	—	—	491 792,55	1 259 588,03			
н217У	—	—	491 793,29	1 259 588,04			

2. Сведения о частях границ уточняемого земельного участка с кадастровым номером

67:25:0010308:39

:

Обозначение части границ		Горизонтальное проложение (S), м	Описание прохождения части границ	Сведения о согласовании местоположения границ (согласовано/спорное)
от т.	до т.			
1	2	3	4	5
н217У	н76У	30,33	—	согласовано
н76У	н83У	22,42		
н83У	218	28,33		
218	219	19,35		
219	220	1,46		
220	н217У	0,74		

3. Сведения о характеристиках уточняемого земельного участка с кадастровым номером 67:25:0010308:39 :		
№ п/п	Наименование характеристики земельного участка	Значение характеристики
1	2	3
1.	Адрес земельного участка	—
1.1.	Сведения о местоположении земельного участка (при отсутствии адреса) в структурированном в соответствии с федеральной информационной адресной системой виде	215801, Российская Федерация, Смоленская область, Ярцевский р-н, Ярцево г, Нагорный пер, д 25
1.2.	Дополнительные сведения о местоположении земельного участка	—
2.	Площадь земельного участка ± величина погрешности определения (вычисления) площади ($P \pm \Delta P$), м²	$643 \pm 9,00$
3.	Формула, примененная для вычисления предельной погрешности определения площади земельного участка, с подставленными значениями и итоговые (вычисленные) значения	$3,5 * 0,10 * \sqrt{(643)} = 9$
4.	Площадь земельного участка согласно сведениям Единого государственного реестра недвижимости (Ркад), м²	640,00
5.	Оценка расхождения Р и Ркад ($P - P_{кад}$), м²	3
6.	Предельный минимальный и максимальный размеры земельного участка (Рмин и Рмакс), м²	— —
7.	Вид (виды) разрешенного использования	Индивидуальное жилищное строительство
7.1.	Дополнительные сведения об использовании земельного участка	—
8.	Кадастровый или иной государственный учетный номер (инвентарный) здания, сооружения, объекта незавершенного строительства, расположенного на земельном участке	67:25:0010308:90
9.	Сведения о земельных участках (землях общего пользования, территории общего пользования), посредством которых обеспечивается доступ	Земли (земельные участки) общего пользования
10.	Иные сведения	—
4. Пояснения к сведениям об уточняемом земельном участке с кадастровым номером 67:25:0010308:39 :		
1.	—	

1. Сведения о характерных точках границ уточняемого земельного участка с кадастровым номером

67:25:0010308:40

:

Система координат

МСК-67, зона 1

Зона №

1

Обоз- начение харак- терных точек границ	Координаты, м				Метод определения координат	Формулы, примененные для расчета средней квадратической погрешности определения координат характерных точек границ (Mt), с подставленными в такие формулы значениями и итоговые (вычисленные) значения Mt, м	Описание закрепления точки
	содержатся в Едином государственном реестре недвижимости		определены в результате выполнения комплексных кадастровых работ				
	X	Y	X	Y			
1	2	3	4	5	6	7	8
н221У	—	—	491 798,58	1 259 680,58	Метод спутниковых геодезических измерений (определений)	$\sqrt{(0,08^2 + 0,06^2)} = 0,10$	—
н222У	—	—	491 823,51	1 259 686,77			
н223У	—	—	491 849,48	1 259 695,21			
н499У	—	—	491 843,17	1 259 721,98			
216	—	—	491 839,18	1 259 721,04			
215	—	—	491 796,67	1 259 708,61			
214	—	—	491 795,59	1 259 708,29			
н221У	—	—	491 798,58	1 259 680,58			

2. Сведения о частях границ уточняемого земельного участка с кадастровым номером

67:25:0010308:40

:

Обозначение части границ		Горизонтальное проложение (S), м	Описание прохождения части границ	Сведения о согласовании местоположения границ (согласовано/спорное)
от т.	до т.			
1	2	3	4	5
н221У	н222У	25,69	—	согласовано
н222У	н223У	27,31		
н223У	н499У	27,50		
н499У	216	4,10		

1	2	3	4	5
216	215	44,29	—	согласовано
215	214	1,13		
214	н221У	27,87		

3. Сведения о характеристиках уточняемого земельного участка с кадастровым номером 67:25:0010308:40 :

№ п/п	Наименование характеристики земельного участка	Значение характеристики
1	2	3
1.	Адрес земельного участка	—
1.1.	Сведения о местоположении земельного участка (при отсутствии адреса) в структурированном в соответствии с федеральной информационной адресной системой виде	215801, Российская Федерация, Смоленская область, Ярцевский р-н, Ярцево г, Нагорный пер, д 26
1.2.	Дополнительные сведения о местоположении земельного участка	—
2.	Площадь земельного участка ± величина погрешности определения (вычисления) площади ($P \pm \Delta P$), м²	$1\,437 \pm 13,00$
3.	Формула, примененная для вычисления предельной погрешности определения площади земельного участка, с подставленными значениями и итоговые (вычисленные) значения	$3,5 * 0,10 * \sqrt{(1\,437)} = 13$
4.	Площадь земельного участка согласно сведениям Единого государственного реестра недвижимости (Ркад), м²	1 500,00
5.	Оценка расхождения Р и Ркад ($P - P_{кад}$), м²	63
6.	Предельный минимальный и максимальный размеры земельного участка ($P_{мин}$ и $P_{макс}$), м²	— —
7.	Вид (виды) разрешенного использования	индивидуальное жилищное строительство
7.1.	Дополнительные сведения об использовании земельного участка	—
8.	Кадастровый или иной государственный учетный номер (инвентарный) здания, сооружения, объекта незавершенного строительства, расположенного на земельном участке	67:25:0010308:91
9.	Сведения о земельных участках (землях общего пользования, территории общего пользования), посредством которых обеспечивается доступ	Земли (земельные участки) общего пользования
10.	Иные сведения	—

4. Пояснения к сведениям об уточняемом земельном участке с кадастровым номером 67:25:0010308:40 :

1.	—
----	---

1. Сведения о характерных точках границ уточняемого земельного участка с кадастровым номером
67:25:0010308:41
:

Система координат
МСК-67, зона 1
Зона №
1

Обоз- начение харак- терных точек границ	Координаты, м				Метод определения координат	Формулы, примененные для расчета средней квадратической погрешности определения координат характерных точек границ (Mt), с подставленными в такие формулы значениями и итоговые (вычисленные) значения Mt, м	Описание закрепления точки
	содержатся в Едином государственном реестре недвижимости		определены в результате выполнения комплексных кадастровых работ				
	X	Y	X	Y			
1	2	3	4	5	6	7	8
115	491 763,40	1 259 553,37	491 763,40	1 259 553,37	Метод спутниковых геодезических измерений (определений)	$\sqrt{(0,08^2 + 0,06^2)} = 0,10$	—
224	491 793,46	1 259 557,29	491 793,46	1 259 557,29			
114	491 794,90	1 259 557,47	491 794,90	1 259 557,47			
225	491 794,82	1 259 558,40	491 794,82	1 259 558,40			
220	491 792,55	1 259 588,03	491 792,55	1 259 588,03			
219	491 791,10	1 259 587,90	491 791,10	1 259 587,90			
218	—	—	491 771,83	1 259 586,14			
226	491 761,02	1 259 585,15	491 761,02	1 259 585,15			
115	491 763,40	1 259 553,37	491 763,40	1 259 553,37			

2. Сведения о частях границ уточняемого земельного участка с кадастровым номером
67:25:0010308:41
:

Обозначение части границ		Горизонтальное проложение (S), м	Описание прохождения части границ	Сведения о согласовании местоположения границ (согласовано/спорное)
от т.	до т.			
1	2	3	4	5
115	224	30,31	—	согласовано
224	114	1,45		

1	2	3	4	5
114	225	0,93	—	согласовано
225	220	29,72		
220	219	1,46		
219	218	19,35		
218	226	10,86		
226	115	31,87		

3. Сведения о характеристиках уточняемого земельного участка с кадастровым номером 67:25:0010308:41 :

№ п/п	Наименование характеристики земельного участка	Значение характеристики
1	2	3
1.	Адрес земельного участка	—
1.1.	Сведения о местоположении земельного участка (при отсутствии адреса) в структурированном в соответствии с федеральной информационной адресной системой виде	215801, Российская Федерация, Смоленская область, Ярцевский р-н, Ярцево г, Нагорный пер, д 27
1.2.	Дополнительные сведения о местоположении земельного участка	—
2.	Площадь земельного участка \pm величина погрешности определения (вычисления) площади ($P \pm \Delta P$), м ²	$990 \pm 11,00$
3.	Формула, примененная для вычисления предельной погрешности определения площади земельного участка, с подставленными значениями и итоговые (вычисленные) значения	$3,5*0,10*\sqrt{(990)} = 11$
4.	Площадь земельного участка согласно сведениям Единого государственного реестра недвижимости (Ркад), м ²	990,00
5.	Оценка расхождения Р и Ркад ($P - P_{кад}$), м ²	0
6.	Предельный минимальный и максимальный размеры земельного участка ($P_{мин}$ и $P_{макс}$), м ²	— —
7.	Вид (виды) разрешенного использования	под индивидуальный жилой дом
7.1.	Дополнительные сведения об использовании земельного участка	—
8.	Кадастровый или иной государственный учетный номер (инвентарный) здания, сооружения, объекта незавершенного строительства, расположенного на земельном участке	67:25:0010308:92
9.	Сведения о земельных участках (землях общего пользования, территории общего пользования), посредством которых обеспечивается доступ	Земли (земельные участки) общего пользования
10.	Иные сведения	—

4. Пояснения к сведениям об уточняемом земельном участке с кадастровым номером 67:25:0010308:41 :

1. —

1. Сведения о характерных точках границ уточняемого земельного участка с кадастровым номером 67:25:0010308:43 :
Система координат МСК-67, зона 1 Зона № 1

Обоз- начение харак- терных точек границ	Координаты, м				Метод определения координат	Формулы, примененные для расчета средней квадратической погрешности определения координат характерных точек границ (Mt), с подставленными в такие формулы значениями и итоговые (вычисленные) значения Mt, м	Описание закрепления точки
	содержатся в Едином государственном реестре недвижимости		определены в результате выполнения комплексных кадастровых работ				
	X	Y	X	Y			
1	2	3	4	5	6	7	8
227	491 868,05	1 259 421,66	491 868,05	1 259 421,66	Метод спутниковых геодезических измерений (определений)	$\sqrt{(0,08^2 + 0,06^2)} = 0,10$	—
228	491 871,53	1 259 410,06	491 871,53	1 259 410,06			
229	491 878,54	1 259 401,99	491 878,54	1 259 401,99			
230	491 892,87	1 259 397,35	491 892,87	1 259 397,35			
231	491 909,60	1 259 392,23	491 909,60	1 259 392,23			
232	491 926,07	1 259 427,29	491 926,07	1 259 427,29			
233	491 898,18	1 259 438,43	491 898,18	1 259 438,43			
234	491 877,62	1 259 447,02	491 877,62	1 259 447,02			
235	491 869,18	1 259 431,44	491 869,18	1 259 431,44			
227	491 868,05	1 259 421,66	491 868,05	1 259 421,66			

2. Сведения о частях границ уточняемого земельного участка с кадастровым номером 67:25:0010308:43 :

Обозначение части границ		Горизонтальное проложение (S), м	Описание прохождения части границ	Сведения о согласовании местоположения границ (согласовано/спорное)
от т.	до т.			
1	2	3	4	5
227	228	12,11	—	согласовано
228	229	10,69		
229	230	15,06		
230	231	17,50		
231	232	38,74		
232	233	30,03		
233	234	22,28		
234	235	17,72		
235	227	9,85		

3. Сведения о характеристиках уточняемого земельного участка с кадастровым номером 67:25:0010308:43 :

№ п/п	Наименование характеристики земельного участка	Значение характеристики
1	2	3
1.	Адрес земельного участка	—
1.1.	Сведения о местоположении земельного участка (при отсутствии адреса) в структурированном в соответствии с федеральной информационной адресной системой виде	215801, Российская Федерация, Смоленская область, Ярцевский р-н, Ярцево г, 3-й Духовщинский проезд, д 11
1.2.	Дополнительные сведения о местоположении земельного участка	—
2.	Площадь земельного участка ± величина погрешности определения (вычисления) площади ($P \pm \Delta P$), м²	$1\,990 \pm 16,00$
3.	Формула, примененная для вычисления предельной погрешности определения площади земельного участка, с подставленными значениями и итоговые (вычисленные) значения	$3,5*0,10*\sqrt{(1\,990)} = 16$
4.	Площадь земельного участка согласно сведениям Единого государственного реестра недвижимости (Ркад), м²	1 990,00
5.	Оценка расхождения Р и Ркад ($P - P_{кад}$), м²	0
6.	Предельный минимальный и максимальный размеры земельного участка (Рмин и Рмакс), м²	— —
7.	Вид (виды) разрешенного использования	под индивидуальный жилой дом
7.1.	Дополнительные сведения об использовании земельного участка	—

1	2				3		
8.	Кадастровый или иной государственный учетный номер (инвентарный) здания, сооружения, объекта незавершенного строительства, расположенного на земельном участке				67:25:0010308:68		
9.	Сведения о земельных участках (землях общего пользования, территории общего пользования), посредством которых обеспечивается доступ				Земли (земельные участки) общего пользования		
10.	Иные сведения				—		
4. Пояснения к сведениям об уточняемом земельном участке с кадастровым номером 67:25:0010308:43 :							
1.	—						
1. Сведения о характерных точках границ уточняемого земельного участка с кадастровым номером 67:25:0010308:46 :							
Система координат МСК-67, зона 1 Зона № 1							
Обоз- начение харак- терных точек границ	Координаты, м				Метод определения координат	Формулы, примененные для расчета средней квадратической погрешности определения координат характерных точек границ (Mt), с подставленными в такие формулы значениями и итоговые (вычисленные) значения Mt, м	Описание закрепления точки
	содержатся в Едином государственном реестре недвижимости		определены в результате выполнения комплексных кадастровых работ				
	X	Y	X	Y			
1	2	3	4	5	6	7	8
н236У	—	—	491 798,01	1 259 524,64	Метод спутниковых геодезических измерений (определений)	$\sqrt{(0,08^2 + 0,06^2)} = 0,10$	—
н237У	—	—	491 781,93	1 259 523,02			
н238У	—	—	491 781,93	1 259 519,41			
н239У	—	—	491 764,16	1 259 517,21			
н240У	—	—	491 766,82	1 259 495,79			
н241У	—	—	491 801,54	1 259 500,09			
н236У	—	—	491 798,01	1 259 524,64			

2. Сведения о частях границ уточняемого земельного участка с кадастровым номером				67:25:0010308:46		:
Обозначение части границ		Горизонтальное проложение (S), м	Описание прохождения части границ	Сведения о согласовании местоположения границ		
от т.	до т.			(согласовано/спорное)		
1	2	3	4	5		
н236У	н237У	16,16	—	согласовано		
н237У	н238У	3,61				
н238У	н239У	17,91				
н239У	н240У	21,58				
н240У	н241У	34,99				
н241У	н236У	24,80				
3. Сведения о характеристиках уточняемого земельного участка с кадастровым номером				67:25:0010308:46		:
№ п/п	Наименование характеристики земельного участка		Значение характеристики			
1	2		3			
1.	Адрес земельного участка		—			
1.1.	Сведения о местоположении земельного участка (при отсутствии адреса) в структурированном в соответствии с федеральной информационной адресной системой виде		215801, Российская Федерация, Смоленская область, Ярцевский р-н, Ярцево г, Нагорный пер, д 31			
1.2.	Дополнительные сведения о местоположении земельного участка		—			
2.	Площадь земельного участка ± величина погрешности определения (вычисления) площади (Р ± ΔР), м²		806 ± 10,00			
3.	Формула, примененная для вычисления предельной погрешности определения площади земельного участка, с подставленными значениями и итоговые (вычисленные) значения		3,5*0,10*√(806) = 10			
4.	Площадь земельного участка согласно сведениям Единого государственного реестра недвижимости (Ркад), м²		600,00			
5.	Оценка расхождения Р и Ркад (Р - Ркад), м²		206			
6.	Предельный минимальный и максимальный размеры земельного участка (Рмин и Рмакс), м²		— —			
7.	Вид (виды) разрешенного использования		индивидуальное жилищное строительство			
7.1.	Дополнительные сведения об использовании земельного участка		—			
8.	Кадастровый или иной государственный учетный номер (инвентарный) здания, сооружения, объекта незавершенного строительства, расположенного на земельном участке		67:25:0010308:96			

1	2				3		
9.	Сведения о земельных участках (землях общего пользования, территории общего пользования), посредством которых обеспечивается доступ				Земли (земельные участки) общего пользования		
10.	Иные сведения				—		
4. Пояснения к сведениям об уточняемом земельном участке с кадастровым номером 67:25:0010308:46 :							
1.	—						
1. Сведения о характерных точках границ уточняемого земельного участка с кадастровым номером 67:25:0010308:47 :							
Система координат МСК-67, зона 1 Зона № 1							
Обоз- начение харак- терных точек границ	Координаты, м				Метод определения координат	Формулы, примененные для расчета средней квадратической погрешности определения координат характерных точек границ (Mt), с подставленными в такие формулы значениями и итоговые (вычисленные) значения Mt, м	Описание закрепления точки
	содержатся в Едином государственном реестре недвижимости		определены в результате выполнения комплексных кадастровых работ				
	X	Y	X	Y			
1	2	3	4	5	6	7	8
н241У	—	—	491 801,54	1 259 500,09	Метод спутниковых геодезических измерений (определений)	$\sqrt{(0,08^2 + 0,06^2)} = 0,10$	—
н240У	—	—	491 766,82	1 259 495,79			
н242У	—	—	491 769,03	1 259 471,76			
н243У	—	—	491 803,48	1 259 475,90			
н241У	—	—	491 801,54	1 259 500,09			
2. Сведения о частях границ уточняемого земельного участка с кадастровым номером 67:25:0010308:47 :							
Обозначение части границ		Горизонтальное проложение (S), м	Описание прохождения части границ		Сведения о согласовании местоположения границ (согласовано/спорное)		
от т.	до т.						
1	2	3	4		5		
н241У	н240У	34,99	—		согласовано		
н240У	н242У	24,13					

1	2	3	4	5
н242У	н243У	34,70	—	согласовано
н243У	н241У	24,27		
3. Сведения о характеристиках уточняемого земельного участка с кадастровым номером 67:25:0010308:47 :				
№ п/п	Наименование характеристики земельного участка		Значение характеристики	
1	2		3	
1.	Адрес земельного участка		—	
1.1.	Сведения о местоположении земельного участка (при отсутствии адреса) в структурированном в соответствии с федеральной информационной адресной системой виде		215801, Российская Федерация, Смоленская область, Ярцевский р-н, Ярцево г, Нагорный пер, д 33	
1.2.	Дополнительные сведения о местоположении земельного участка		—	
2.	Площадь земельного участка ± величина погрешности определения (вычисления) площади (Р ± ΔР), м²		843 ± 10,00	
3.	Формула, примененная для вычисления предельной погрешности определения площади земельного участка, с подставленными значениями и итоговые (вычисленные) значения		3,5*0,10*√(843) = 10	
4.	Площадь земельного участка согласно сведениям Единого государственного реестра недвижимости (Ркад), м²		549,00	
5.	Оценка расхождения Р и Ркад (Р - Ркад), м²		294	
6.	Предельный минимальный и максимальный размеры земельного участка (Рмин и Рмакс), м²		— —	
7.	Вид (виды) разрешенного использования		индивидуальное жилищное строительство	
7.1.	Дополнительные сведения об использовании земельного участка		—	
8.	Кадастровый или иной государственный учетный номер (инвентарный) здания, сооружения, объекта незавершенного строительства, расположенного на земельном участке		67:25:0010308:98	
9.	Сведения о земельных участках (землях общего пользования, территории общего пользования), посредством которых обеспечивается доступ		Земли (земельные участки) общего пользования	
10.	Иные сведения		—	
4. Пояснения к сведениям об уточняемом земельном участке с кадастровым номером 67:25:0010308:47 :				
1.	—			

1. Сведения о характерных точках границ уточняемого земельного участка с кадастровым номером

67:25:0010308:48

:

Система координат

МСК-67, зона 1

Зона №

1

Обоз- начение харак- терных точек границ	Координаты, м				Метод определения координат	Формулы, примененные для расчета средней квадратической погрешности определения координат характерных точек границ (Mt), с подставленными в такие формулы значениями и итоговые (вычисленные) значения Mt, м	Описание закрепления точки
	содержатся в Едином государственном реестре недвижимости		определены в результате выполнения комплексных кадастровых работ				
	X	Y	X	Y			
1	2	3	4	5	6	7	8
н244У	—	—	491 807,47	1 259 574,75	Метод спутниковых геодезических измерений (определений)	$\sqrt{(0,08^2 + 0,06^2)} = 0,10$	—
93	—	—	491 809,67	1 259 543,72			
н103У	—	—	491 857,30	1 259 558,42			
н246У	—	—	491 863,51	1 259 560,34			
н247У	—	—	491 858,91	1 259 586,95			
н244У	—	—	491 807,47	1 259 574,75			

2. Сведения о частях границ уточняемого земельного участка с кадастровым номером

67:25:0010308:48

:

Обозначение части границ		Горизонтальное проложение (S), м	Описание прохождения части границ	Сведения о согласовании местоположения границ (согласовано/спорное)
от т.	до т.			
1	2	3	4	5
н244У	93	31,11	—	согласовано
93	н103У	49,85		
н103У	н246У	6,50		
н246У	н247У	27,00		
н247У	н244У	52,87		

3. Сведения о характеристиках уточняемого земельного участка с кадастровым номером

67:25:0010308:48

:

№ п/п	Наименование характеристики земельного участка	Значение характеристики
1	2	3

1	2	3
1.	Адрес земельного участка	—
1.1.	Сведения о местоположении земельного участка (при отсутствии адреса) в структурированном в соответствии с федеральной информационной адресной системой виде	215801, Российская Федерация, Смоленская область, Ярцевский р-н, Ярцево г, Нагорный пер, д 34
1.2.	Дополнительные сведения о местоположении земельного участка	—
2.	Площадь земельного участка \pm величина погрешности определения (вычисления) площади ($P \pm \Delta P$), м ²	$1\,566 \pm 14,00$
3.	Формула, примененная для вычисления предельной погрешности определения площади земельного участка, с подставленными значениями и итоговые (вычисленные) значения	$3,5*0,10*\sqrt{(1\,566)} = 14$
4.	Площадь земельного участка согласно сведениям Единого государственного реестра недвижимости (Ркад), м ²	1 570,00
5.	Оценка расхождения Р и Ркад ($P - P_{\text{кад}}$), м ²	4
6.	Предельный минимальный и максимальный размеры земельного участка ($P_{\text{мин}}$ и $P_{\text{макс}}$), м ²	— —
7.	Вид (виды) разрешенного использования	для индивидуального жилищного строительства
7.1.	Дополнительные сведения об использовании земельного участка	—
8.	Кадастровый или иной государственный учетный номер (инвентарный) здания, сооружения, объекта незавершенного строительства, расположенного на земельном участке	67:25:0010308:77
9.	Сведения о земельных участках (землях общего пользования, территории общего пользования), посредством которых обеспечивается доступ	Земли (земельные участки) общего пользования
10.	Иные сведения	—
4. Пояснения к сведениям об уточняемом земельном участке с кадастровым номером <u>67:25:0010308:48</u> :		
1.	—	

1. Сведения о характерных точках границ уточняемого земельного участка с кадастровым номером

67:25:0010308:49

:

Система координат

МСК-67, зона 1

Зона №

1

Обоз- начение харак- терных точек границ	Координаты, м				Метод определения координат	Формулы, примененные для расчета средней квадратической погрешности определения координат характерных точек границ (Mt), с подставленными в такие формулы значениями и итоговые (вычисленные) значения Mt, м	Описание закрепления точки
	содержатся в Едином государственном реестре недвижимости		определены в результате выполнения комплексных кадастровых работ				
	X	Y	X	Y			
1	2	3	4	5	6	7	8
н58У	—	—	491 860,05	1 259 591,00	Метод спутниковых геодезических измерений (определений)	$\sqrt{(0,08^2 + 0,06^2)} = 0,10$	—
н500У	—	—	491 878,50	1 259 591,70			
н501У	—	—	491 875,67	1 259 626,74			
н503У	—	—	491 856,26	1 259 625,18			
н58У	—	—	491 860,05	1 259 591,00			

2. Сведения о частях границ уточняемого земельного участка с кадастровым номером

67:25:0010308:49

:

Обозначение части границ		Горизонтальное проложение (S), м	Описание прохождения части границ	Сведения о согласовании местоположения границ (согласовано/спорное)
от т.	до т.			
1	2	3	4	5
н58У	н500У	18,46	—	согласовано
н500У	н501У	35,15		
н501У	н503У	19,47		
н503У	н58У	34,39		

3. Сведения о характеристиках уточняемого земельного участка с кадастровым номером

67:25:0010308:49

:

№ п/п	Наименование характеристики земельного участка	Значение характеристики
1	2	3

1	2	3
1.	Адрес земельного участка	—
1.1.	Сведения о местоположении земельного участка (при отсутствии адреса) в структурированном в соответствии с федеральной информационной адресной системой виде	215801, Российская Федерация, Смоленская область, Ярцевский р-н, Ярцево г, Нагорный пер, д 34-а
1.2.	Дополнительные сведения о местоположении земельного участка	—
2.	Площадь земельного участка \pm величина погрешности определения (вычисления) площади ($P \pm \Delta P$), м ²	$659 \pm 9,00$
3.	Формула, примененная для вычисления предельной погрешности определения площади земельного участка, с подставленными значениями и итоговые (вычисленные) значения	$3,5 * 0,10 * \sqrt{(659)} = 9$
4.	Площадь земельного участка согласно сведениям Единого государственного реестра недвижимости (Ркад), м ²	600,00
5.	Оценка расхождения Р и Ркад ($P - P_{кад}$), м ²	59
6.	Предельный минимальный и максимальный размеры земельного участка ($P_{мин}$ и $P_{макс}$), м ²	— —
7.	Вид (виды) разрешенного использования	Под строительство индивидуального жилого дома
7.1.	Дополнительные сведения об использовании земельного участка	—
8.	Кадастровый или иной государственный учетный номер (инвентарный) здания, сооружения, объекта незавершенного строительства, расположенного на земельном участке	67:25:0010308:102
9.	Сведения о земельных участках (землях общего пользования, территории общего пользования), посредством которых обеспечивается доступ	Земли (земельные участки) общего пользования
10.	Иные сведения	—
4. Пояснения к сведениям об уточняемом земельном участке с кадастровым номером <u>67:25:0010308:49</u> :		
1.	—	

1. Сведения о характерных точках границ уточняемого земельного участка с кадастровым номером67:25:0010308:50:

Система координатМСК-67, зона 1Зона №1

Обоз- начение харак- терных точек границ	Координаты, м				Метод определения координат	Формулы, примененные для расчета средней квадратической погрешности определения координат характерных точек границ (Mt), с подставленными в такие формулы значениями и итоговые (вычисленные) значения Mt, м	Описание закрепления точки
	содержатся в Едином государственном реестре недвижимости		определены в результате выполнения комплексных кадастровых работ				
	X	Y	X	Y			
1	2	3	4	5	6	7	8
н250У	—	—	491 819,39	1 259 488,59	Метод спутниковых геодезических измерений (определений)	$\sqrt{(0,08^2 + 0,06^2)} = 0,10$	—
н251У	—	—	491 826,82	1 259 460,22			
н252У	—	—	491 878,70	1 259 480,01			
н253У	—	—	491 871,31	1 259 506,90			
н250У	—	—	491 819,39	1 259 488,59			

2. Сведения о частях границ уточняемого земельного участка с кадастровым номером67:25:0010308:50:

Обозначение части границ		Горизонтальное проложение (S), м	Описание прохождения части границ	Сведения о согласовании местоположения границ (согласовано/спорное)
от т.	до т.			
1	2	3	4	5
н250У	н251У	29,33	—	согласовано
н251У	н252У	55,53		
н252У	н253У	27,89		
н253У	н250У	55,05		

3. Сведения о характеристиках уточняемого земельного участка с кадастровым номером67:25:0010308:50:

№ п/п	Наименование характеристики земельного участка	Значение характеристики
1	2	3

1	2	3
1.	Адрес земельного участка	—
1.1.	Сведения о местоположении земельного участка (при отсутствии адреса) в структурированном в соответствии с федеральной информационной адресной системой виде	215801, Российская Федерация, Смоленская область, Ярцевский р-н, Ярцево г, Нагорный пер, д 38
1.2.	Дополнительные сведения о местоположении земельного участка	—
2.	Площадь земельного участка \pm величина погрешности определения (вычисления) площади ($P \pm \Delta P$), м ²	$1\,575 \pm 14,00$
3.	Формула, примененная для вычисления предельной погрешности определения площади земельного участка, с подставленными значениями и итоговые (вычисленные) значения	$3,5*0,10*\sqrt{(1\,575)} = 14$
4.	Площадь земельного участка согласно сведениям Единого государственного реестра недвижимости (Ркад), м ²	1 575,00
5.	Оценка расхождения Р и Ркад ($P - P_{кад}$), м ²	0
6.	Предельный минимальный и максимальный размеры земельного участка ($P_{мин}$ и $P_{макс}$), м ²	— —
7.	Вид (виды) разрешенного использования	индивидуальное жилищное строительство
7.1.	Дополнительные сведения об использовании земельного участка	—
8.	Кадастровый или иной государственный учетный номер (инвентарный) здания, сооружения, объекта незавершенного строительства, расположенного на земельном участке	—
9.	Сведения о земельных участках (землях общего пользования, территории общего пользования), посредством которых обеспечивается доступ	Земли (земельные участки) общего пользования
10.	Иные сведения	—
4. Пояснения к сведениям об уточняемом земельном участке с кадастровым номером <u>67:25:0010308:50</u> :		
1.	—	

1. Сведения о характерных точках границ уточняемого земельного участка с кадастровым номером
67:25:0010308:51
:

Система координат
МСК-67, зона 1
Зона №
1

Обоз- начение харак- терных точек границ	Координаты, м				Метод определения координат	Формулы, примененные для расчета средней квадратической погрешности определения координат характерных точек границ (Mt), с подставленными в такие формулы значениями и итоговые (вычисленные) значения Mt, м	Описание закрепления точки
	содержатся в Едином государственном реестре недвижимости		определены в результате выполнения комплексных кадастровых работ				
	X	Y	X	Y			
1	2	3	4	5	6	7	8
н254У	—	—	491 948,78	1 259 802,52	Метод спутниковых геодезических измерений (определений)	$\sqrt{(0,08^2 + 0,06^2)} = 0,10$	—
н255У	—	—	491 936,37	1 259 796,43			
н256У	—	—	491 918,48	1 259 793,54			
н257У	—	—	491 922,82	1 259 781,13			
н258У	—	—	491 941,70	1 259 764,91			
н259У	—	—	491 951,69	1 259 764,91			
н260У	—	—	491 962,29	1 259 771,17			
н254У	—	—	491 948,78	1 259 802,52			

2. Сведения о частях границ уточняемого земельного участка с кадастровым номером
67:25:0010308:51
:

Обозначение части границ		Горизонтальное проложение (S), м	Описание прохождения части границ	Сведения о согласовании местоположения границ (согласовано/спорное)
от т.	до т.			
1	2	3	4	5
н254У	н255У	13,82	—	согласовано
н255У	н256У	18,12		
н256У	н257У	13,15		
н257У	н258У	24,89		

1	2	3	4	5
н258У	н259У	9,99	—	согласовано
н259У	н260У	12,31		
н260У	н254У	34,14		

3. Сведения о характеристиках уточняемого земельного участка с кадастровым номером 67:25:0010308:51 :

№ п/п	Наименование характеристики земельного участка	Значение характеристики
1	2	3
1.	Адрес земельного участка	—
1.1.	Сведения о местоположении земельного участка (при отсутствии адреса) в структурированном в соответствии с федеральной информационной адресной системой виде	215801, Российская Федерация, Смоленская область, Ярцевский р-н, Ярцево г, Большая Садовая ул, д 23
1.2.	Дополнительные сведения о местоположении земельного участка	—
2.	Площадь земельного участка ± величина погрешности определения (вычисления) площади ($P \pm \Delta P$), м²	$980 \pm 11,00$
3.	Формула, примененная для вычисления предельной погрешности определения площади земельного участка, с подставленными значениями и итоговые (вычисленные) значения	$3,5*0,10*\sqrt{(980)} = 11$
4.	Площадь земельного участка согласно сведениям Единого государственного реестра недвижимости (Ркад), м²	810,00
5.	Оценка расхождения Р и Ркад ($P - P_{кад}$), м²	170
6.	Предельный минимальный и максимальный размеры земельного участка ($P_{мин}$ и $P_{макс}$), м²	— —
7.	Вид (виды) разрешенного использования	индивидуальное жилищное строительство
7.1.	Дополнительные сведения об использовании земельного участка	—
8.	Кадастровый или иной государственный учетный номер (инвентарный) здания, сооружения, объекта незавершенного строительства, расположенного на земельном участке	67:25:0010308:66
9.	Сведения о земельных участках (землях общего пользования, территории общего пользования), посредством которых обеспечивается доступ	Земли (земельные участки) общего пользования
10.	Иные сведения	—

4. Пояснения к сведениям об уточняемом земельном участке с кадастровым номером 67:25:0010308:51 :

1.	—
----	---

1. Сведения о характерных точках границ уточняемого земельного участка с кадастровым номером

67:25:0010308:54

:

Система координат

МСК-67, зона 1

Зона №

1

Обоз- начение харак- терных точек границ	Координаты, м				Метод определения координат	Формулы, примененные для расчета средней квадратической погрешности определения координат характерных точек границ (Mt), с подставленными в такие формулы значениями и итоговые (вычисленные) значения Mt, м	Описание закрепления точки
	содержатся в Едином государственном реестре недвижимости		определены в результате выполнения комплексных кадастровых работ				
	X	Y	X	Y			
1	2	3	4	5	6	7	8
н170У	—	—	491 976,20	1 259 681,43	Метод спутниковых геодезических измерений (определений)	$\sqrt{(0,08^2 + 0,06^2)} = 0,10$	—
н171У	—	—	491 992,91	1 259 650,09			
н269У	—	—	491 995,91	1 259 644,49			
н270У	—	—	491 990,75	1 259 641,22			
н271У	—	—	491 980,50	1 259 646,26			
н272У	—	—	491 963,74	1 259 663,42			
н273У	—	—	491 958,02	1 259 671,74			
н170У	—	—	491 976,20	1 259 681,43			

2. Сведения о частях границ уточняемого земельного участка с кадастровым номером

67:25:0010308:54

:

Обозначение части границ		Горизонтальное проложение (S), м	Описание прохождения части границ	Сведения о согласовании местоположения границ (согласовано/спорное)
от т.	до т.			
1	2	3	4	5
н170У	н171У	35,52	—	согласовано
н171У	н269У	6,35		
н269У	н270У	6,11		
н270У	н271У	11,42		

1	2	3	4	5
н271У	н272У	23,99	—	согласовано
н272У	н273У	10,10		
н273У	н170У	20,60		

3. Сведения о характеристиках уточняемого земельного участка с кадастровым номером 67:25:0010308:54 :

№ п/п	Наименование характеристики земельного участка	Значение характеристики
1	2	3
1.	Адрес земельного участка	—
1.1.	Сведения о местоположении земельного участка (при отсутствии адреса) в структурированном в соответствии с федеральной информационной адресной системой виде	Российская Федерация, Смоленская область, Ярцевский р-н, Ярцево г, 2-й Духовщинский проезд, д 10
1.2.	Дополнительные сведения о местоположении земельного участка	—
2.	Площадь земельного участка ± величина погрешности определения (вычисления) площади ($P \pm \Delta P$), м²	$658 \pm 9,00$
3.	Формула, примененная для вычисления предельной погрешности определения площади земельного участка, с подставленными значениями и итоговые (вычисленные) значения	$3,5 * 0,10 * \sqrt{(658)} = 9$
4.	Площадь земельного участка согласно сведениям Единого государственного реестра недвижимости (Ркад), м²	600,00
5.	Оценка расхождения Р и Ркад ($P - P_{кад}$), м²	58
6.	Предельный минимальный и максимальный размеры земельного участка ($P_{мин}$ и $P_{макс}$), м²	— —
7.	Вид (виды) разрешенного использования	под строительство индивидуального жилого дома
7.1.	Дополнительные сведения об использовании земельного участка	—
8.	Кадастровый или иной государственный учетный номер (инвентарный) здания, сооружения, объекта незавершенного строительства, расположенного на земельном участке	67:25:0010308:69
9.	Сведения о земельных участках (землях общего пользования, территории общего пользования), посредством которых обеспечивается доступ	Земли (земельные участки) общего пользования
10.	Иные сведения	—

4. Пояснения к сведениям об уточняемом земельном участке с кадастровым номером 67:25:0010308:54 :

1.	—
----	---

1. Сведения о характерных точках границ уточняемого земельного участка с кадастровым номером					67:25:0010308:78		
Система координат					МСК-67, зона 1		
					Зона № 1		
Обоз- начение харак- терных точек границ	Координаты, м				Метод определения координат	Формулы, примененные для расчета средней квадратической погрешности определения координат характерных точек границ (Mt), с подставленными в такие формулы значениями и итоговые (вычисленные) значения Mt, м	Описание закрепления точки
	содержатся в Едином государственном реестре недвижимости		определены в результате выполнения комплексных кадастровых работ				
	X	Y	X	Y			
1	2	3	4	5	6	7	8
21	492 054,74	1 259 680,40	492 054,74	1 259 680,40	Метод спутниковых геодезических измерений (определений)	$\sqrt{(0,08^2 + 0,06^2)} = 0,10$	Долговременный межевой знак
53	492 067,86	1 259 693,13	492 067,86	1 259 693,13			
168	492 067,98	1 259 694,35	492 067,98	1 259 694,35			
167	492 055,72	1 259 716,99	492 055,72	1 259 716,99			
169	492 000,40	1 259 690,00	492 000,40	1 259 690,00			Закрепление отсутствует
н172У	—	—	492 015,21	1 259 662,23			—
274	492 018,05	1 259 656,90	492 018,05	1 259 656,90			Закрепление отсутствует
275	492 023,25	1 259 657,90	492 023,25	1 259 657,90			
23	492 036,85	1 259 668,27	492 036,85	1 259 668,27			Долговременный межевой знак
22	492 048,69	1 259 675,94	492 048,69	1 259 675,94			
21	492 054,74	1 259 680,40	492 054,74	1 259 680,40			

2. Сведения о частях границ уточняемого земельного участка с кадастровым номером				67:25:0010308:78		:
Обозначение части границ		Горизонтальное проложение (S), м	Описание прохождения части границ	Сведения о согласовании местоположения границ (согласовано/спорное)		
от т.	до т.					
1	2	3	4	5		
21	53	18,28	—	согласовано		
53	168	1,23				
168	167	25,75				
167	169	61,55				
169	н172У	31,47				
н172У	274	6,04				
274	275	5,30				
275	23	17,10				
23	22	14,11				
22	21	7,52				
3. Сведения о характеристиках уточняемого земельного участка с кадастровым номером						
№ п/п	Наименование характеристики земельного участка		Значение характеристики			
1	2		3			
1.	Адрес земельного участка		—			
1.1.	Сведения о местоположении земельного участка (при отсутствии адреса) в структурированном в соответствии с федеральной информационной адресной системой виде		215801, Российская Федерация, Смоленская область, Ярцевский р-н, Ярцево г, 2-й Духовщинский проезд, д 6			
1.2.	Дополнительные сведения о местоположении земельного участка		—			
2.	Площадь земельного участка ± величина погрешности определения (вычисления) площади (Р ± ΔР), м²		2 092 ± 16,00			
3.	Формула, примененная для вычисления предельной погрешности определения площади земельного участка, с подставленными значениями и итоговые (вычисленные) значения		3,5*0,10*√(2 092) = 16			
4.	Площадь земельного участка согласно сведениям Единого государственного реестра недвижимости (Ркад), м²		2 092,00			
5.	Оценка расхождения Р и Ркад (Р - Ркад), м²		0			
6.	Предельный минимальный и максимальный размеры земельного участка (Рмин и Рмакс), м²		— —			
7.	Вид (виды) разрешенного использования		под индивидуальным жилым домом			

1	2	3
7.1.	Дополнительные сведения об использовании земельного участка	—
8.	Кадастровый или иной государственный учетный номер (инвентарный) здания, сооружения, объекта незавершенного строительства, расположенного на земельном участке	67:25:0010308:103
9.	Сведения о земельных участках (землях общего пользования, территории общего пользования), посредством которых обеспечивается доступ	Земли (земельные участки) общего пользования
10.	Иные сведения	—
4. Пояснения к сведениям об уточняемом земельном участке с кадастровым номером 67:25:0010308:78 :		
1.	—	

Сведения об образуемых земельных участках

1. Сведения о характерных точках границ образуемого земельного участка _____ : <div style="text-align: right;">обозначение земельного участка</div>					
Система координат _____				Зона № _____	
Обоз- начение харак- терных точек границ	Координаты, м		Метод определения координат	Формулы, примененные для расчета средней квадратической погрешности определения координат характерных точек границ (Mt), с подставленными в такие формулы значениями и итоговые (вычисленные) значения Mt, м	Описание закрепления точки
	X	Y			
1	2	3	4	5	6
2. Сведения о частях границ образуемого земельного участка _____ : <div style="text-align: right;">обозначение земельного участка</div>					
Обозначение части границ		Горизонтальное проложение (S), м	Описание прохождения части границ	Сведения о согласовании местоположения границ (согласовано/спорное)	
от т.	до т.				
1	2	3	4	5	
3. Сведения о характеристиках образуемого земельного участка _____ : <div style="text-align: right;">обозначение земельного участка</div>					
№ п/п	Наименование характеристики земельного участка		Значение характеристики		
1	2		3		
1.	Адрес земельного участка				
1.1.	Сведения о местоположении земельного участка (при отсутствии адреса) в структурированном в соответствии с федеральной информационной адресной системой виде				
1.2.	Дополнительные сведения о местоположении земельного участка				
2.	Категория земель				
3.	Вид (виды) разрешенного использования				
3.1.	Дополнительные сведения об использовании земельного участка				
4.	Реестровый номер границ территориальной зоны или в случае отсутствия такого реестрового номера ее индивидуальное обозначение (вид, тип, номер, индекс)				
5.	Площадь земельного участка ± величина погрешности определения (вычисления) площади ($P \pm \Delta P$), м²				

1	2	3
6.	Формула, примененная для вычисления предельной погрешности определения площади земельного участка, с подставленными значениями и итоговые (вычисленные) значения	
7.	Предельный минимальный и максимальный размеры земельного участка (Рмин) и (Рмакс), м²	
8.	Кадастровый или иной государственный учетный номер (инвентарный) объекта недвижимости, расположенного на образуемом земельном участке	
9.	Кадастровые номера исходных земельных участков	
9.1.	Кадастровый номер входящего в состав земельного участка, представляющего собой единое землепользование (номер контура многоконтурного земельного участка), преобразование которого осуществляется	
9.2.	Кадастровые номера земельных участков, исключаемых из состава измененного (исходного) земельного участка, представляющего собой единое землепользование	
9.3.	Кадастровый или иной государственный учетный номер (инвентарный) объекта недвижимости, расположенного на измененном земельном участке	
10.	Условный номер земельного участка	
11.	Учетный номер проекта межевания территории	
12.	Дополнительные сведения об образовании земельного участка	
13.	Сведения о земельных участках (землях общего пользования, территории общего пользования), посредством которых обеспечивается доступ	
14.	Иные сведения	
4. Пояснения к сведениям об образуемом земельном участке _____ : <div style="text-align: center;">_____</div> <div style="text-align: center;">обозначение земельного участка</div>		
1.		

Сведения об уточняемых земельных участках, необходимые для исправления реестровых ошибок в сведениях о местоположении их границ							
1. Сведения о характерных точках границ уточняемого земельного участка с кадастровым номером					67:25:0010308:9		
Система координат					МСК-67, зона 1		
					Зона № 1		
Обоз- начение харак- терных точек границ	Координаты, м				Метод определения координат	Формулы, примененные для расчета средней квадратической погрешности определения координат характерных точек границ (Mt), с подставленными в такие формулы значениями и итоговые (вычисленные) значения Mt, м	Описание закрепления точки
	содержатся в Едином государственном реестре недвижимости		определены в результате выполнения комплексных кадастровых работ				
	X	Y	X	Y			
1	2	3	4	5	6	7	8
54	491 806,46	1 259 579,71	491 806,46	1 259 579,71	Метод спутниковых геодезических измерений (определений)	$\sqrt{(0,08^2 + 0,06^2)} = 0,10$	—
55	491 849,83	1 259 589,49	491 849,83	1 259 589,49			
56	491 859,04	1 259 592,67	—	—		0,10	
57	491 853,90	1 259 636,19	—	—			
н58У	—	—	491 860,05	1 259 591,00		$\sqrt{(0,08^2 + 0,06^2)} = 0,10$	
н503У	—	—	491 856,26	1 259 625,18			
н59У	—	—	491 855,26	1 259 633,80			
60	491 853,43	1 259 636,96	491 853,43	1 259 636,96			Временный межевой знак
61	491 832,72	1 259 628,00	—	—		0,10	
62	491 820,61	1 259 623,51	491 820,61	1 259 623,51		$\sqrt{(0,08^2 + 0,06^2)} = 0,10$	
63	491 820,53	1 259 622,88	491 820,53	1 259 622,88			

1	2	3	4	5	6	7	8
64	491 808,07	1 259 617,57	—	—	Метод спутниковых геодезических измерений (определений)	0,10	Временный межевой знак
65	491 808,22	1 259 616,05	—	—			
66	491 803,85	1 259 615,32	—	—			
н67У	—	—	491 808,29	1 259 617,68		$\sqrt{(0,08^2 + 0,06^2)} = 0,10$	—
н68У	—	—	491 808,29	1 259 615,71			
н69У	—	—	491 803,52	1 259 614,96			
54	491 806,46	1 259 579,71	491 806,46	1 259 579,71			

2. Сведения о частях границ уточняемого земельного участка с кадастровым номером
67:25:0010308:9
:

Обозначение части границ		Горизонтальное проложение (S), м	Описание прохождения части границ	Сведения о согласовании местоположения границ (согласовано/спорное)
от т.	до т.			
1	2	3	4	5
54	55	44,46	—	согласовано
55	н58У	10,33		
н58У	н503У	34,39		
н503У	н59У	8,68		
н59У	60	3,65		
60	62	35,47		
62	63	0,64		
63	н67У	13,30		
н67У	н68У	1,97		
н68У	н69У	4,83		
н69У	54	35,37		

3. Сведения о характеристиках уточняемого земельного участка с кадастровым номером
67:25:0010308:9
:

№ п/п	Наименование характеристики	Значение характеристики
1	2	3

1	2	3
1.	Адрес земельного участка	—
1.1.	Сведения о местоположении земельного участка (при отсутствии адреса) в структурированном в соответствии с федеральной информационной адресной системой виде	215801, Российская Федерация, Смоленская область, Ярцевский р-н, Ярцево г, Нагорный пер, д 32
1.2.	Дополнительные сведения о местоположении земельного участка	—
2.	Площадь земельного участка \pm величина погрешности определения (вычисления) площади ($P \pm \Delta P$), м ²	$2\,216 \pm 16,00$
3.	Формула, примененная для вычисления предельной погрешности определения площади земельного участка, с подставленными значениями и итоговые (вычисленные) значения	$3,5*0,10*\sqrt{(2\,216)} = 16$
4.	Площадь земельного участка согласно сведениям Единого государственного реестра недвижимости (Ркад), м ²	2 153,00
5.	Оценка расхождения Р и Ркад ($P - P_{\text{кад}}$), м ²	63
6.	Предельный минимальный и максимальный размеры земельного участка ($P_{\text{мин}}$ и $P_{\text{макс}}$), м ²	— —
7.	Кадастровый или иной государственный учетный номер (инвентарный) здания, сооружения, объекта незавершенного строительства, расположенного на земельном участке	—
8.	Вид (виды) разрешенного использования	Под индивидуальный жилой дом
8.1.	Дополнительные сведения об использовании земельного участка	—
9.	Сведения о земельных участках (землях общего пользования, территории общего пользования), посредством которых обеспечивается доступ	Земли (земельные участки) общего пользования
10.	Иные сведения	—
4. Пояснения к сведениям об уточняемом земельном участке с кадастровым номером		67:25:0010308:9 :
1.	—	

1. Сведения о характерных точках границ уточняемого земельного участка с кадастровым номером						67:25:0010308:10		:
Система координат				МСК-67, зона 1		Зона № 1		
Обоз- начение харак- терных точек границ	Координаты, м				Метод определения координат	Формулы, примененные для расчета средней квадратической погрешности определения координат характерных точек границ (Mt), с подставленными в такие формулы значениями и итоговые (вычисленные) значения Mt, м	Описание закрепления точки	
	содержатся в Едином государственном реестре недвижимости		определены в результате выполнения комплексных кадастровых работ					
	X	Y	X	Y				
1	2	3	4	5	6	7	8	
70	491 788,88	1 259 648,55	—	—	Метод спутниковых геодезических измерений (определений)	0,10	—	
71	491 739,40	1 259 642,68	—	—				
72	491 739,82	1 259 616,84	—	—				
73	491 774,37	1 259 614,76	—	—				
74	491 791,59	1 259 617,39	—	—				
75	491 789,69	1 259 637,21	—	—				
н76У	—	—	491 791,03	1 259 618,29		√(0,08^2 + 0,06^2) = 0,10		
н77У	—	—	491 788,83	1 259 649,29				
78	—	—	491 787,36	1 259 649,18				
79	—	—	491 786,23	1 259 649,03				
80	—	—	491 760,60	1 259 645,64				
81	—	—	491 737,90	1 259 643,64				

1	2	3	4	5	6	7	8
н82У	—	—	491 739,34	1 259 611,04	Метод спутниковых геодезических измерений (определений)	$\sqrt{(0,08^2 + 0,06^2)} = 0,10$	—
н83У	—	—	491 768,96	1 259 614,32			
70	491 788,88	1 259 648,55	—	—		0,10	

2. Сведения о частях границ уточняемого земельного участка с кадастровым номером 67:25:0010308:10 :

Обозначение части границ		Горизонтальное проложение (S), м	Описание прохождения части границ	Сведения о согласовании местоположения границ (согласовано/спорное)
от т.	до т.			
1	2	3	4	5
н76У	н77У	31,08	—	согласовано
н77У	78	1,47		
78	79	1,14		
79	80	25,85		
80	81	22,79		
81	н82У	32,63		
н82У	н83У	29,80		
н83У	н76У	22,42		

3. Сведения о характеристиках уточняемого земельного участка с кадастровым номером 67:25:0010308:10 :

№ п/п	Наименование характеристики	Значение характеристики
1	2	3
1.	Адрес земельного участка	—
1.1.	Сведения о местоположении земельного участка (при отсутствии адреса) в структурированном в соответствии с федеральной информационной адресной системой виде	215801, Российская Федерация, Смоленская область, Ярцевский р-н, Ярцевское с/п, Ярцево г, Нагорный пер, д 23
1.2.	Дополнительные сведения о местоположении земельного участка	—
2.	Площадь земельного участка ± величина погрешности определения (вычисления) площади ($P \pm \Delta P$), м²	$1\,654 \pm 14,00$
3.	Формула, примененная для вычисления предельной погрешности определения площади земельного участка, с подставленными значениями и итоговые (вычисленные) значения	$3,5 * 0,10 * \sqrt{1\,654} = 14$

1	2				3		
4.	Площадь земельного участка согласно сведениям Единого государственного реестра недвижимости (Ркад), м²				1 508,00		
5.	Оценка расхождения Р и Ркад (Р - Ркад), м²				146		
6.	Предельный минимальный и максимальный размеры земельного участка (Рмин и Рмакс), м²				— —		
7.	Кадастровый или иной государственный учетный номер (инвентарный) здания, сооружения, объекта незавершенного строительства, расположенного на земельном участке				67:25:0010308:222; 67:25:0010308:221		
8.	Вид (виды) разрешенного использования				Блокированная жилая застройка		
8.1.	Дополнительные сведения об использовании земельного участка				—		
9.	Сведения о земельных участках (землях общего пользования, территории общего пользования), посредством которых обеспечивается доступ				Земли (земельные участки) общего пользования		
10.	Иные сведения				—		
4. Пояснения к сведениям об уточняемом земельном участке с кадастровым номером					67:25:0010308:10		
1.	—						
1. Сведения о характерных точках границ уточняемого земельного участка с кадастровым номером					67:25:0010308:11		
Система координат МСК-67, зона 1					Зона № 1		
Обоз- начение харак- терных точек границ	Координаты, м				Метод определения координат	Формулы, примененные для расчета средней квадратической погрешности определения координат характерных точек границ (Mt), с подставленными в такие формулы значениями и итоговые (вычисленные) значения Mt, м	Описание закрепления точки
	содержатся в Едином государственном реестре недвижимости		определены в результате выполнения комплексных кадастровых работ				
	X	Y	X	Y			
1	2	3	4	5	6	7	8
н84У	—	—	491 789,63	1 259 768,99	Метод спутниковых геодезических измерений (определений)	$\sqrt{(0,08^2 + 0,06^2)} = 0,10$	—
н85У	—	—	491 792,82	1 259 740,08			
86	491 830,64	1 259 753,81	491 830,64	1 259 753,81			

1	2	3	4	5	6	7	8
87	491 832,37	1 259 754,70	491 832,37	1 259 754,70	Метод спутниковых геодезических измерений (определений)	$\sqrt{(0,08^2 + 0,06^2)} = 0,10$	—
88	491 827,43	1 259 778,39	491 827,43	1 259 778,39			
89	491 823,27	1 259 778,92	491 823,27	1 259 778,92			
90	491 791,44	1 259 769,77	—	—			
91	491 793,99	1 259 740,51	—	—			
н84У	—	—	491 789,63	1 259 768,99		$\sqrt{(0,08^2 + 0,06^2)} = 0,10$	
2. Сведения о частях границ уточняемого земельного участка с кадастровым номером					67:25:0010308:11 :		
Обозначение части границ		Горизонтальное проложение (S), м	Описание прохождения части границ		Сведения о согласовании местоположения границ (согласовано/спорное)		
от т.	до т.						
1	2	3	4		5		
н84У	н85У	29,09	—		согласовано		
н85У	86	40,24					
86	87	1,95					
87	88	24,20					
88	89	4,19					
89	н84У	35,07					
3. Сведения о характеристиках уточняемого земельного участка с кадастровым номером					67:25:0010308:11 :		
№ п/п	Наименование характеристики			Значение характеристики			
1	2			3			
1.	Адрес земельного участка			—			
1.1.	Сведения о местоположении земельного участка (при отсутствии адреса) в структурированном в соответствии с федеральной информационной адресной системой виде			215801, Российская Федерация, Смоленская область, Ярцевский р-н, Ярцево г, Нагорный пер, д 22			
1.2.	Дополнительные сведения о местоположении земельного участка			—			
2.	Площадь земельного участка ± величина погрешности определения (вычисления) площади (Р ± ΔР), м²			1 100 ± 12,00			

1	2	3
3.	Формула, примененная для вычисления предельной погрешности определения площади земельного участка, с подставленными значениями и итоговые (вычисленные) значения	$3,5*0,10*\sqrt{(1\ 100)} = 12$
4.	Площадь земельного участка согласно сведениям Единого государственного реестра недвижимости (Ркад), м²	1 059,00
5.	Оценка расхождения Р и Ркад (Р - Ркад), м²	41
6.	Предельный минимальный и максимальный размеры земельного участка (Рмин и Рмакс), м²	— —
7.	Кадастровый или иной государственный учетный номер (инвентарный) здания, сооружения, объекта незавершенного строительства, расположенного на земельном участке	67:25:0010308:59
8.	Вид (виды) разрешенного использования	Под индивидуальный жилой дом
8.1.	Дополнительные сведения об использовании земельного участка	—
9.	Сведения о земельных участках (землях общего пользования, территории общего пользования), посредством которых обеспечивается доступ	Земли (земельные участки) общего пользования
10.	Иные сведения	—

4. Пояснения к сведениям об уточняемом земельном участке с кадастровым номером 67:25:0010308:11 :

1.	—
----	---

1. Сведения о характерных точках границ уточняемого земельного участка с кадастровым номером 67:25:0010308:12 :
Система координат МСК-67, зона 1 Зона № 1

Обоз- начение харак- терных точек границ	Координаты, м				Метод определения координат	Формулы, примененные для расчета средней квадратической погрешности определения координат характерных точек границ (Mt), с подставленными в такие формулы значениями и итоговые (вычисленные) значения Mt, м	Описание закрепления точки
	содержатся в Едином государственном реестре недвижимости		определены в результате выполнения комплексных кадастровых работ				
	X	Y	X	Y			
1	2	3	4	5	6	7	8
92	491 856,25	1 259 558,41	—	—	Метод спутниковых геодезических измерений (определений)	0,10	—

1	2	3	4	5	6	7	8
93	491 809,67	1 259 543,72	491 809,67	1 259 543,72	Метод спутниковых геодезических измерений (определений)	$\sqrt{(0,08^2 + 0,06^2)} = 0,10$	—
94	491 811,70	1 259 517,31	—	—		0,10	
95	491 858,43	1 259 534,82	—	—		$\sqrt{(0,08^2 + 0,06^2)} = 0,10$	
н96У	—	—	491 813,96	1 259 520,17			
н97У	—	—	491 831,46	1 259 522,73			
н98У	—	—	491 831,59	1 259 521,87			
н99У	—	—	491 842,51	1 259 524,68			
н100У	—	—	491 853,99	1 259 529,28			
н101У	—	—	491 852,92	1 259 531,94			
н102У	—	—	491 862,55	1 259 535,19			
н103У	—	—	491 857,30	1 259 558,42			
92	491 856,25	1 259 558,41	—	—		0,10	

2. Сведения о частях границ уточняемого земельного участка с кадастровым номером
67:25:0010308:12
:

Обозначение части границ		Горизонтальное проложение (S), м	Описание прохождения части границ	Сведения о согласовании местоположения границ (согласовано/спорное)
от т.	до т.			
1	2	3	4	5
93	н96У	23,94	—	согласовано
н96У	н97У	17,69		
н97У	н98У	0,87		
н98У	н99У	11,28		
н99У	н100У	12,37		
н100У	н101У	2,87		
н101У	н102У	10,16		

1	2	3	4	5
н102У	н103У	23,82	—	согласовано
н103У	93	49,85		
3. Сведения о характеристиках уточняемого земельного участка с кадастровым номером			67:25:0010308:12 :	
№ п/п	Наименование характеристики		Значение характеристики	
1	2		3	
1.	Адрес земельного участка		—	
1.1.	Сведения о местоположении земельного участка (при отсутствии адреса) в структурированном в соответствии с федеральной информационной адресной системой виде		215801, Российская Федерация, Смоленская область, Ярцевский р-н, Ярцево г, Нагорный пер, д 36	
1.2.	Дополнительные сведения о местоположении земельного участка		—	
2.	Площадь земельного участка ± величина погрешности определения (вычисления) площади (Р ± ΔР), м²		1 308 ± 13,00	
3.	Формула, примененная для вычисления предельной погрешности определения площади земельного участка, с подставленными значениями и итоговые (вычисленные) значения		3,5*0,10*√(1 308) = 13	
4.	Площадь земельного участка согласно сведениям Единого государственного реестра недвижимости (Ркад), м²		1 200,00	
5.	Оценка расхождения Р и Ркад (Р - Ркад), м²		108	
6.	Предельный минимальный и максимальный размеры земельного участка (Рмин и Рмакс), м²		— —	
7.	Кадастровый или иной государственный учетный номер (инвентарный) здания, сооружения, объекта незавершенного строительства, расположенного на земельном участке		67:25:0010308:61	
8.	Вид (виды) разрешенного использования		Под индивидуальный жилой дом	
8.1.	Дополнительные сведения об использовании земельного участка		—	
9.	Сведения о земельных участках (землях общего пользования, территории общего пользования), посредством которых обеспечивается доступ		Земли (земельные участки) общего пользования	
10.	Иные сведения		—	
4. Пояснения к сведениям об уточняемом земельном участке с кадастровым номером			67:25:0010308:12 :	
1.	—			

1. Сведения о характерных точках границ уточняемого земельного участка с кадастровым номером					67:25:0010308:14			:
Система координат			МСК-67, зона 1		Зона №			1
Обоз- начение харак- терных точек границ	Координаты, м				Метод определения координат	Формулы, примененные для расчета средней квадратической погрешности определения координат характерных точек границ (Mt), с подставленными в такие формулы значениями и итоговые (вычисленные) значения Mt, м	Описание закрепления точки	
	содержатся в Едином государственном реестре недвижимости		определены в результате выполнения комплексных кадастровых работ					
	X	Y	X	Y				
1	2	3	4	5	6	7	8	
112	491 798,49	1 259 528,12	491 798,49	1 259 528,12	Метод спутниковых геодезических измерений (определений)	$\sqrt{(0,08^2 + 0,06^2)} = 0,10$	—	
113	491 796,21	1 259 557,65	491 796,21	1 259 557,65				
114	—	—	491 794,90	1 259 557,47				
115	—	—	491 763,40	1 259 553,37				
116	491 744,22	1 259 550,87	491 744,22	1 259 550,87				
117	491 746,68	1 259 521,82	491 746,68	1 259 521,82				
112	491 798,49	1 259 528,12	491 798,49	1 259 528,12				
2. Сведения о частях границ уточняемого земельного участка с кадастровым номером					67:25:0010308:14			:
Обозначение части границ		Горизонтальное проложение (S), м	Описание прохождения части границ		Сведения о согласовании местоположения границ (согласовано/спорное)			
от т.	до т.							
1	2	3	4		5			
112	113	29,62	—		согласовано			
113	114	1,32						
114	115	31,77						
115	116	19,34						
116	117	29,15						
117	112	52,19						

3. Сведения о характеристиках уточняемого земельного участка с кадастровым номером 67:25:0010308:14 :		
№ п/п	Наименование характеристики	Значение характеристики
1	2	3
1.	Адрес земельного участка	—
1.1.	Сведения о местоположении земельного участка (при отсутствии адреса) в структурированном в соответствии с федеральной информационной адресной системой виде	215801, Российская Федерация, Смоленская область, Ярцевский р-н, Ярцево г, Нагорный пер, д 29
1.2.	Дополнительные сведения о местоположении земельного участка	—
2.	Площадь земельного участка ± величина погрешности определения (вычисления) площади ($P \pm \Delta P$), м²	1 535 ± 14,00
3.	Формула, примененная для вычисления предельной погрешности определения площади земельного участка, с подставленными значениями и итоговые (вычисленные) значения	$3,5 * 0,10 * \sqrt{(1\ 535)} = 14$
4.	Площадь земельного участка согласно сведениям Единого государственного реестра недвижимости (Ркад), м²	1 535,00
5.	Оценка расхождения Р и Ркад ($P - P_{кад}$), м²	0
6.	Предельный минимальный и максимальный размеры земельного участка (Рмин и Рмакс), м²	— —
7.	Кадастровый или иной государственный учетный номер (инвентарный) здания, сооружения, объекта незавершенного строительства, расположенного на земельном участке	67:25:0010308:71
8.	Вид (виды) разрешенного использования	Под индивидуальный жилой дом
8.1.	Дополнительные сведения об использовании земельного участка	—
9.	Сведения о земельных участках (землях общего пользования, территории общего пользования), посредством которых обеспечивается доступ	Земли (земельные участки) общего пользования
10.	Иные сведения	—
4. Пояснения к сведениям об уточняемом земельном участке с кадастровым номером 67:25:0010308:14 :		
1.	—	

1. Сведения о характерных точках границ уточняемого земельного участка с кадастровым номером					67:25:0010308:20		
Система координат					МСК-67, зона 1		
					Зона № 1		
Обоз- начение харак- терных точек границ	Координаты, м				Метод определения координат	Формулы, примененные для расчета средней квадратической погрешности определения координат характерных точек границ (Mt), с подставленными в такие формулы значениями и итоговые (вычисленные) значения Mt, м	Описание закрепления точки
	содержатся в Едином государственном реестре недвижимости		определены в результате выполнения комплексных кадастровых работ				
	X	Y	X	Y			
1	2	3	4	5	6	7	8
н136У	—	—	492 016,64	1 259 589,85	Метод спутниковых геодезических измерений (определений)	$\sqrt{(0,08^2 + 0,06^2)} = 0,10$	—
н137У	—	—	492 034,44	1 259 603,53			
н138У	—	—	492 033,73	1 259 604,46			
н139У	—	—	492 038,80	1 259 608,90			
н140У	—	—	492 038,31	1 259 609,46			
122	—	—	492 033,84	1 259 614,63			Закрепление отсутствует
121	—	—	492 031,58	1 259 617,65			
н120У	—	—	492 022,85	1 259 628,79			—
123	—	—	492 008,37	1 259 646,66			
141	492 007,19	1 259 648,18	492 007,19	1 259 648,18			Закрепление отсутствует
142	492 002,16	1 259 644,96	492 002,16	1 259 644,96			
143	491 995,94	1 259 636,76	491 995,94	1 259 636,76			

1	2	3	4	5	6	7	8
144	491 989,76	1 259 632,11	—	—	Метод спутниковых геодезических измерений (определений)	0,10	Закрепление отсутствует
н145У	—	—	491 990,10	1 259 632,36		$\sqrt{(0,08^2 + 0,06^2)} = 0,10$	—
н146У	—	—	491 994,21	1 259 626,90			
147	491 994,52	1 259 625,70	491 994,52	1 259 625,70			Закрепление отсутствует
148	491 995,33	1 259 622,11	491 995,33	1 259 622,11			
149	491 995,84	1 259 618,30	491 995,84	1 259 618,30			
150	491 997,85	1 259 613,13	—	—			
151	492 008,74	1 259 598,94	—	—			
152	492 011,21	1 259 595,78	—	—			
153	492 016,12	1 259 589,35	—	—			
154	492 037,82	1 259 608,88	—	—			
155	492 033,75	1 259 614,12	—	—			
156	492 031,33	1 259 617,21	—	—			
н157У	—	—	491 998,20	1 259 613,23		$\sqrt{(0,08^2 + 0,06^2)} = 0,10$	
н136У	—	—	492 016,64	1 259 589,85			

2. Сведения о частях границ уточняемого земельного участка с кадастровым номером				67:25:0010308:20	:
Обозначение части границ		Горизонтальное проложение (S), м	Описание прохождения части границ	Сведения о согласовании местоположения границ (согласовано/спорное)	
от т.	до т.				
1	2	3	4	5	
н136У	н137У	22,45	—	согласовано	

1	2	3	4	5
н137У	н138У	1,17	—	согласовано
н138У	н139У	6,74		
н139У	н140У	0,74		
н140У	122	6,83		
122	121	3,77		
121	н120У	14,15		
н120У	123	23,00		
123	141	1,92		
141	142	5,97		
142	143	10,29		
143	н145У	7,31		
н145У	н146У	6,83		
н146У	147	1,24		
147	148	3,68		
148	149	3,84		
149	н157У	5,59		
н157У	н136У	29,78		

3. Сведения о характеристиках уточняемого земельного участка с кадастровым номером 67:25:0010308:20 :

№ п/п	Наименование характеристики	Значение характеристики
1	2	3
1.	Адрес земельного участка	—
1.1.	Сведения о местоположении земельного участка (при отсутствии адреса) в структурированном в соответствии с федеральной информационной адресной системой виде	215801, Российская Федерация, Смоленская область, Ярцевский р-н, Ярцево г, 3-й Духовщинский проезд, д 9
1.2.	Дополнительные сведения о местоположении земельного участка	—
2.	Площадь земельного участка ± величина погрешности определения (вычисления) площади ($P \pm \Delta P$), м²	1 393 ± 13,00
3.	Формула, примененная для вычисления предельной погрешности определения площади земельного участка, с подставленными значениями и итоговые (вычисленные) значения	$3,5*0,10*\sqrt{(1\ 393)} = 13$
4.	Площадь земельного участка согласно сведениям Единого государственного реестра недвижимости (Ркад), м²	1 373,00

1	2				3		
5.	Оценка расхождения Р и Ркад (Р - Ркад), м²				20		
6.	Предельный минимальный и максимальный размеры земельного участка (Рмин и Рмакс), м²				— —		
7.	Кадастровый или иной государственный учетный номер (инвентарный) здания, сооружения, объекта незавершенного строительства, расположенного на земельном участке				67:25:0010308:80		
8.	Вид (виды) разрешенного использования				Под индивидуальным жилым домом		
8.1.	Дополнительные сведения об использовании земельного участка				—		
9.	Сведения о земельных участках (землях общего пользования, территории общего пользования), посредством которых обеспечивается доступ				Земли (земельные участки) общего пользования		
10.	Иные сведения				—		
4. Пояснения к сведениям об уточняемом земельном участке с кадастровым номером					67:25:0010308:20 :		
1.	—						
1. Сведения о характерных точках границ уточняемого земельного участка с кадастровым номером					67:25:0010308:33 :		
Система координат МСК-67, зона 1					Зона № 1		
Обоз- начение харак- терных точек границ	Координаты, м				Метод определения координат	Формулы, примененные для расчета средней квадратической погрешности определения координат характерных точек границ (Mt), с подставленными в такие формулы значениями и итоговые (вычисленные) значения Mt, м	Описание закрепления точки
	содержатся в Едином государственном реестре недвижимости		определены в результате выполнения комплексных кадастровых работ				
	X	Y	X	Y			
1	2	3	4	5	6	7	8
191	491 783,50	1 259 709,65	491 783,50	1 259 709,65	Метод спутниковых геодезических измерений (определений)	$\sqrt{(0,08^2 + 0,06^2)} = 0,10$	Долговременный межевой знак
184	491 781,33	1 259 738,00	491 781,33	1 259 738,00			Временный межевой знак
186	—	—	491 758,08	1 259 734,43			
192	491 743,93	1 259 732,25	491 743,93	1 259 732,25			

1	2	3	4	5	6	7	8
193	491 728,15	1 259 727,63	491 728,15	1 259 727,63	Метод спутниковых геодезических измерений (определений)	$\sqrt{(0,08^2 + 0,06^2)} = 0,10$	—
194	491 735,31	1 259 700,52	491 735,31	1 259 700,52			
200	—	—	491 750,59	1 259 703,41			Закрепление отсутствует
191	491 783,50	1 259 709,65	491 783,50	1 259 709,65			Долговременный межевой знак

2. Сведения о частях границ уточняемого земельного участка с кадастровым номером 67:25:0010308:33 :

Обозначение части границ		Горизонтальное проложение (S), м	Описание прохождения части границ	Сведения о согласовании местоположения границ (согласовано/спорное)
от т.	до т.			
1	2	3	4	5
191	184	28,43	—	согласовано
184	186	23,52		
186	192	14,32		
192	193	16,44		
193	194	28,04		
194	200	15,55		
200	191	33,50		

3. Сведения о характеристиках уточняемого земельного участка с кадастровым номером 67:25:0010308:33 :

№ п/п	Наименование характеристики	Значение характеристики
1	2	3
1.	Адрес земельного участка	—
1.1.	Сведения о местоположении земельного участка (при отсутствии адреса) в структурированном в соответствии с федеральной информационной адресной системой виде	215801, Российская Федерация, Смоленская область, Ярцевский р-н, Ярцево г, Нагорный пер, д 17
1.2.	Дополнительные сведения о местоположении земельного участка	—
2.	Площадь земельного участка ± величина погрешности определения (вычисления) площади ($P \pm \Delta P$), м²	$1\,492 \pm 14,00$
3.	Формула, примененная для вычисления предельной погрешности определения площади земельного участка, с подставленными значениями и итоговые (вычисленные) значения	$3,5 * 0,10 * \sqrt{1\,492} = 14$

Обозначение характерных точек границ	Координаты, м				Метод определения координат	Формулы, примененные для расчета средней квадратической погрешности определения координат характерных точек границ (Mt), с подставленными в такие формулы значениями и итоговые (вычисленные) значения Mt, м	Описание закрепления точки
	содержатся в Едином государственном реестре недвижимости		определены в результате выполнения комплексных кадастровых работ				
	X	Y	X	Y			
1	2	3	4	5	6	7	8
н69У	—	—	491 803,52	1 259 614,96	Метод спутниковых геодезических измерений (определений)	$\sqrt{(0,08^2 + 0,06^2)} = 0,10$	—
н68У	—	—	491 808,29	1 259 615,71			
н67У	—	—	491 808,29	1 259 617,68			

1	2	3	4	5	6	7	8
63	491 820,53	1 259 622,88	491 820,53	1 259 622,88	Метод спутниковых геодезических измерений (определений)	$\sqrt{(0,08^2 + 0,06^2)} = 0,10$	Временный межевой знак
62	491 820,61	1 259 623,51	491 820,61	1 259 623,51			
61	491 832,72	1 259 628,00	—	—		0,10	
60	491 853,43	1 259 636,96	491 853,43	1 259 636,96		$\sqrt{(0,08^2 + 0,06^2)} = 0,10$	
108	491 850,55	1 259 655,22	491 850,55	1 259 655,22			
107	491 849,87	1 259 654,96	491 849,87	1 259 654,96			
106	491 846,68	1 259 666,01	491 846,68	1 259 666,01			
25	491 844,93	1 259 665,52	491 844,93	1 259 665,52			
30	491 801,56	1 259 647,68	491 801,56	1 259 647,68			
66	491 803,85	1 259 615,32	—	—		0,10	
65	491 808,22	1 259 616,05	—	—			
64	491 808,07	1 259 617,57	—	—			
н69У	—	—	491 803,52	1 259 614,96			$\sqrt{(0,08^2 + 0,06^2)} = 0,10$

2. Сведения о частях границ уточняемого земельного участка с кадастровым номером

67:25:0010308:44

:

Обозначение части границ		Горизонтальное проложение (S), м	Описание прохождения части границ	Сведения о согласовании местоположения границ (согласовано/спорное)
от т.	до т.			
1	2	3	4	5
н69У	н68У	4,83	—	согласовано
н68У	н67У	1,97		
н67У	63	13,30		
63	62	0,64		
62	60	35,47		

1	2	3	4	5
60	108	18,49	—	согласовано
108	107	0,73		
107	106	11,50		
106	25	1,82		
25	30	46,90		
30	н69У	32,78		

3. Сведения о характеристиках уточняемого земельного участка с кадастровым номером 67:25:0010308:44 :

№ п/п	Наименование характеристики	Значение характеристики
1	2	3
1.	Адрес земельного участка	—
1.1.	Сведения о местоположении земельного участка (при отсутствии адреса) в структурированном в соответствии с федеральной информационной адресной системой виде	215801, Российская Федерация, Смоленская область, Ярцевский р-н, Ярцево г, Нагорный пер, д 30
1.2.	Дополнительные сведения о местоположении земельного участка	—
2.	Площадь земельного участка \pm величина погрешности определения (вычисления) площади ($P \pm \Delta P$), м ²	$1\ 556 \pm 14,00$
3.	Формула, примененная для вычисления предельной погрешности определения площади земельного участка, с подставленными значениями и итоговые (вычисленные) значения	$3,5*0,10*\sqrt{(1\ 556)} = 14$
4.	Площадь земельного участка согласно сведениям Единого государственного реестра недвижимости (Ркад), м ²	1 556,00
5.	Оценка расхождения Р и Ркад ($P - P_{кад}$), м ²	0
6.	Предельный минимальный и максимальный размеры земельного участка ($P_{мин}$ и $P_{макс}$), м ²	— —
7.	Кадастровый или иной государственный учетный номер (инвентарный) здания, сооружения, объекта незавершенного строительства, расположенного на земельном участке	67:25:0010308:95
8.	Вид (виды) разрешенного использования	под индивидуальный жилой дом
8.1.	Дополнительные сведения об использовании земельного участка	—
9.	Сведения о земельных участках (землях общего пользования, территории общего пользования), посредством которых обеспечивается доступ	Земли (земельные участки) общего пользования
10.	Иные сведения	—

4. Пояснения к сведениям об уточняемом земельном участке с кадастровым номером 67:25:0010308:44 :	
1.	

Описание местоположения здания, сооружения, объекта незавершенного строительства на земельном участке									
1. Сведения о характерных точках контура объекта недвижимости с кадастровым номером 67:25:0010308:55 :									
Система координат МСК-67, зона 1 Зона № 1									
Обозначение характерных точек границ	Содержатся в Едином государственном реестре недвижимости			Определены в ходе выполнения комплексных кадастровых работ			Метод определения координат	Формулы, примененные для расчета средней квадратической погрешности определения координат характерных точек (Mt), м, с подставленными в такие формулы значениями и итоговые (вычисленные) значения Mt, м	
	координаты, м		Радиус, м	координаты, м		Радиус, м			
	X	Y	R	X	Y	R			
1	2	3	4	5	6	7	8	9	
н281О	—	—	—	491 870,36	1 259 800,49	—	Метод спутниковых геодезических измерений (определений)	$\sqrt{(0,08^2 + 0,06^2)} = 0,10$	
н282О	—	—	—	491 861,69	1 259 798,44	—			
н283О	—	—	—	491 862,37	1 259 795,58	—			
н284О	—	—	—	491 864,29	1 259 796,04	—			
н285О	—	—	—	491 865,47	1 259 791,10	—			
н286О	—	—	—	491 872,22	1 259 792,65	—			
н281О	—	—	—	491 870,36	1 259 800,49	—			
2. Сведения о характеристиках объекта недвижимости с кадастровым номером 67:25:0010308:55 :									
№ п/п	Наименование характеристики				Значение характеристики				
1	2				3				
1.	Вид объекта недвижимости				Здание				
2.	Ранее присвоенный государственный учетный номер (инвентарный) здания, сооружения, объекта незавершенного строительства				—				
3.	Кадастровый номер земельного участка (земельных участков), в границах которого (которых) расположены здание, сооружение, объект незавершенного строительства				67:25:0010308:32				

1	2	3
4.	Уникальный учетный номер кадастрового квартала, в границах которого расположены здание, сооружение, объект незавершенного строительства	67:25:0010308
5.	Адрес здания, сооружения, объекта незавершенного строительства	—
5.1.	Сведения о местоположении здания, сооружения, объекта незавершенного строительства (при отсутствии адреса) в структурированном в соответствии с федеральной информационной адресной системой виде	215801, Российская Федерация, Смоленская область, Ярцевский р-н, Ярцево г, Нагорный пер, д 16
5.2.	Дополнительные сведения о местоположении	—
6.	Иные сведения	—

3. Пояснения к сведениям об объекте недвижимости с кадастровым номером 67:25:0010308:55 :		
1.	—	

1. Сведения о характерных точках контура объекта недвижимости с кадастровым номером 67:25:0010308:56 :		
Система координат МСК-67, зона 1 Зона № 1		

Обоз- начение харак- терных точек границ	Содержатся в Едином государственном реестре недвижимости			Определены в ходе выполнения комплексных кадастровых работ			Метод определения координат	Формулы, примененные для расчета средней квадратической погрешности определения координат характерных точек (Mt), м, с подставленными в такие формулы значениями и итоговые (вычисленные) значения Mt, м
	координаты, м		Радиус, м	координаты, м		Радиус, м		
	X	Y	R	X	Y	R		
1	2	3	4	5	6	7	8	9
н287О	—	—	—	491 765,25	1 259 784,38	—	Метод спутниковых геодезических измерений (определений)	$\sqrt{(0,08^2 + 0,06^2)} = 0,10$
н288О	—	—	—	491 771,68	1 259 787,99	—		
н289О	—	—	—	491 766,14	1 259 798,14	—		
н290О	—	—	—	491 759,56	1 259 794,51	—		
н287О	—	—	—	491 765,25	1 259 784,38	—		

2. Сведения о характеристиках объекта недвижимости с кадастровым номером 67:25:0010308:56 :

№ п/п	Наименование характеристики	Значение характеристики
1	2	3
1.	Вид объекта недвижимости	Здание
2.	Ранее присвоенный государственный учетный номер (инвентарный) здания, сооружения, объекта незавершенного строительства	—
3.	Кадастровый номер земельного участка (земельных участков), в границах которого (которых) расположены здание, сооружение, объект незавершенного строительства	67:25:0010308:30
4.	Уникальный учетный номер кадастрового квартала, в границах которого расположены здание, сооружение, объект незавершенного строительства	67:25:0010308
5.	Адрес здания, сооружения, объекта незавершенного строительства	—
5.1.	Сведения о местоположении здания, сооружения, объекта незавершенного строительства (при отсутствии адреса) в структурированном в соответствии с федеральной информационной адресной системой виде	215801, Российская Федерация, Смоленская область, Ярцевский р-н, Ярцево г, Нагорный пер, д 13
5.2.	Дополнительные сведения о местоположении	—
6.	Иные сведения	—

3. Пояснения к сведениям об объекте недвижимости с кадастровым номером 67:25:0010308:56 :

1.	—
----	---

1. Сведения о характерных точках контура объекта недвижимости с кадастровым номером 67:25:0010308:57 :

Система координат МСК-67, зона 1							Зона № 1	
Обозначение характерных точек границ	Содержатся в Едином государственном реестре недвижимости			Определены в ходе выполнения комплексных кадастровых работ			Метод определения координат	Формулы, примененные для расчета средней квадратической погрешности определения координат характерных точек (Mt), м, с подставленными в такие формулы значениями и итоговые (вычисленные) значения Mt, м
	координаты, м		Радиус, м	координаты, м		Радиус, м		
	X	Y	R	X	Y	R		
1	2	3	4	5	6	7	8	9
н291О	—	—	—	491 993,15	1 259 676,39	—	Метод спутниковых геодезических измерений (определений)	$\sqrt{(0,08^2 + 0,06^2)} = 0,10$

1	2	3	4	5	6	7	8	9
н292О	—	—	—	491 994,86	1 259 671,87	—	Метод спутниковых геодезических измерений (определений)	$\sqrt{(0,08^2 + 0,06^2)} = 0,10$
н293О	—	—	—	491 992,28	1 259 670,89	—		
н294О	—	—	—	491 995,72	1 259 663,34	—		
н295О	—	—	—	492 001,12	1 259 665,80	—		
н296О	—	—	—	492 000,13	1 259 667,98	—		
н297О	—	—	—	492 005,40	1 259 670,37	—		
н298О	—	—	—	492 001,52	1 259 679,55	—		
н291О	—	—	—	491 993,15	1 259 676,39	—		

2. Сведения о характеристиках объекта недвижимости с кадастровым номером
67:25:0010308:57
:

№ п/п	Наименование характеристики	Значение характеристики
1	2	3
1.	Вид объекта недвижимости	Здание
2.	Ранее присвоенный государственный учетный номер (инвентарный) здания, сооружения, объекта незавершенного строительства	—
3.	Кадастровый номер земельного участка (земельных участков), в границах которого (которых) расположены здание, сооружение, объект незавершенного строительства	—
4.	Уникальный учетный номер кадастрового квартала, в границах которого расположены здание, сооружение, объект незавершенного строительства	67:25:0010308

1	2					3			
5.	Адрес здания, сооружения, объекта незавершенного строительства					Российская Федерация. Смоленская область, муниципальный район Ярцевский, город Ярцево, проезд 2-й Духовщинский, дом 8			
5.1.	Сведения о местоположении здания, сооружения, объекта незавершенного строительства (при отсутствии адреса) в структурированном в соответствии с федеральной информационной адресной системой виде					—			
5.2.	Дополнительные сведения о местоположении					—			
6.	Иные сведения					—			
3. Пояснения к сведениям об объекте недвижимости с кадастровым номером 67:25:0010308:57 :									
1.	—								
1. Сведения о характерных точках контура объекта недвижимости с кадастровым номером 67:25:0010308:59 :									
Система координат МСК-67, зона 1 Зона № 1									
Обозначение характерных точек границ	Содержатся в Едином государственном реестре недвижимости			Определены в ходе выполнения комплексных кадастровых работ			Метод определения координат	Формулы, примененные для расчета средней квадратической погрешности определения координат характерных точек (Mt), м, с подставленными в такие формулы значениями и итоговые (вычисленные) значения Mt, м	
	координаты, м		Радиус, м	координаты, м		Радиус, м			
	X	Y	R	X	Y	R			
1	2	3	4	5	6	7	8	9	
н299О	—	—	—	491 800,66	1 259 760,10	—	Метод спутниковых геодезических измерений (определений)	$\sqrt{(0,08^2 + 0,06^2)} = 0,10$	
н300О	—	—	—	491 798,46	1 259 769,47	—			
н301О	—	—	—	491 792,60	1 259 768,03	—			
н302О	—	—	—	491 794,52	1 259 758,66	—			
н299О	—	—	—	491 800,66	1 259 760,10	—			
2. Сведения о характеристиках объекта недвижимости с кадастровым номером 67:25:0010308:59 :									
№ п/п	Наименование характеристики					Значение характеристики			
1	2					3			
1.	Вид объекта недвижимости					Здание			

1	2	3
2.	Ранее присвоенный государственный учетный номер (инвентарный) здания, сооружения, объекта незавершенного строительства	—
3.	Кадастровый номер земельного участка (земельных участков), в границах которого (которых) расположены здание, сооружение, объект незавершенного строительства	67:25:0010308:11
4.	Уникальный учетный номер кадастрового квартала, в границах которого расположены здание, сооружение, объект незавершенного строительства	67:25:0010308
5.	Адрес здания, сооружения, объекта незавершенного строительства	—
5.1.	Сведения о местоположении здания, сооружения, объекта незавершенного строительства (при отсутствии адреса) в структурированном в соответствии с федеральной информационной адресной системой виде	Российская Федерация, Смоленская область, Ярцевский р-н, Ярцево г, Нагорный пер, д 22
5.2.	Дополнительные сведения о местоположении	—
6.	Иные сведения	—

3. Пояснения к сведениям об объекте недвижимости с кадастровым номером 67:25:0010308:59:		
1.	—	

1. Сведения о характерных точках контура объекта недвижимости с кадастровым номером						67:25:0010308:60		:
Система координат				МСК-67, зона 1			Зона № 1	
Обоз- начение харак- терных точек границ	Содержатся в Едином государственном реестре недвижимости			Определены в ходе выполнения комплексных кадастровых работ			Метод определения координат	Формулы, примененные для расчета средней квадратической погрешности определения координат характерных точек (Mt), м, с подставленными в такие формулы значениями и итоговые (вычисленные) значения Mt, м
	координаты, м		Радиус, м	координаты, м		Радиус, м		
	X	Y	R	X	Y	R		
1	2	3	4	5	6	7	8	9
н303О	—	—	—	491 806,37	1 259 730,20	—	Метод спутниковых геодезических измерений (определений)	$\sqrt{(0,08^2 + 0,06^2)} = 0,10$
н304О	—	—	—	491 800,69	1 259 728,91	—		
н305О	—	—	—	491 802,64	1 259 720,31	—		

1	2	3	4	5	6	7	8	9
н306О	—	—	—	491 808,33	1 259 721,61	—	Метод спутниковых геодезических измерений (определений)	$\sqrt{(0,08^2 + 0,06^2)} = 0,10$
н303О	—	—	—	491 806,37	1 259 730,20	—		

2. Сведения о характеристиках объекта недвижимости с кадастровым номером 67:25:0010308:60 :

№ п/п	Наименование характеристики	Значение характеристики
1	2	3
1.	Вид объекта недвижимости	Здание
2.	Ранее присвоенный государственный учетный номер (инвентарный) здания, сооружения, объекта незавершенного строительства	—
3.	Кадастровый номер земельного участка (земельных участков), в границах которого (которых) расположены здание, сооружение, объект незавершенного строительства	67:25:0010308:38
4.	Уникальный учетный номер кадастрового квартала, в границах которого расположены здание, сооружение, объект незавершенного строительства	67:25:0010308
5.	Адрес здания, сооружения, объекта незавершенного строительства	—
5.1.	Сведения о местоположении здания, сооружения, объекта незавершенного строительства (при отсутствии адреса) в структурированном в соответствии с федеральной информационной адресной системой виде	Российская Федерация, Смоленская область, Ярцевский р-н, Ярцево г, Нагорный пер, д 24
5.2.	Дополнительные сведения о местоположении	—
6.	Иные сведения	—

3. Пояснения к сведениям об объекте недвижимости с кадастровым номером 67:25:0010308:60 :

1.	—
----	---

1. Сведения о характерных точках контура объекта недвижимости с кадастровым номером 67:25:0010308:61 :

Система координат			МСК-67, зона 1				Зона № 1	
Обозначение характерных точек границ	Содержатся в Едином государственном реестре недвижимости			Определены в ходе выполнения комплексных кадастровых работ			Метод определения координат	Формулы, примененные для расчета средней квадратической погрешности определения координат характерных точек (Mt), м, с подставленными в такие формулы значениями и итоговые (вычисленные) значения Mt, м
	координаты, м		Радиус, м	координаты, м		Радиус, м		
	X	Y	R	X	Y	R		
1	2	3	4	5	6	7	8	9
н307О	—	—	—	491 827,15	1 259 540,21	—	Метод спутниковых геодезических измерений (определений)	$\sqrt{(0,08^2 + 0,06^2)} = 0,10$
н308О	—	—	—	491 821,74	1 259 538,70	—		
н309О	—	—	—	491 824,08	1 259 530,31	—		
н310О	—	—	—	491 829,47	1 259 531,90	—		
н307О	—	—	—	491 827,15	1 259 540,21	—		

2. Сведения о характеристиках объекта недвижимости с кадастровым номером 67:25:0010308:61 :

№ п/п	Наименование характеристики	Значение характеристики
1	2	3
1.	Вид объекта недвижимости	Здание
2.	Ранее присвоенный государственный учетный номер (инвентарный) здания, сооружения, объекта незавершенного строительства	—
3.	Кадастровый номер земельного участка (земельных участков), в границах которого (которых) расположены здание, сооружение, объект незавершенного строительства	67:25:0010308:12
4.	Уникальный учетный номер кадастрового квартала, в границах которого расположены здание, сооружение, объект незавершенного строительства	67:25:0010308

1	2					3		
5.	Адрес здания, сооружения, объекта незавершенного строительства					—		
5.1.	Сведения о местоположении здания, сооружения, объекта незавершенного строительства (при отсутствии адреса) в структурированном в соответствии с федеральной информационной адресной системой виде					Российская Федерация, Смоленская область, Ярцевский р-н, Ярцево г, Нагорный пер, д 36		
5.2.	Дополнительные сведения о местоположении					—		
6.	Иные сведения					—		
3. Пояснения к сведениям об объекте недвижимости с кадастровым номером 67:25:0010308:61 :								
1.	—							
1. Сведения о характерных точках контура объекта недвижимости с кадастровым номером 67:25:0010308:63 :								
Система координат МСК-67, зона 1 Зона № 1								
Обоз- начение харак- терных точек границ	Содержатся в Едином государственном реестре недвижимости			Определены в ходе выполнения комплексных кадастровых работ			Метод определения координат	Формулы, примененные для расчета средней квадратической погрешности определения координат характерных точек (Mt), м, с подставленными в такие формулы значениями и итоговые (вычисленные) значения Mt, м
	координаты, м		Радиус, м	координаты, м		Радиус, м		
	X	Y	R	X	Y	R		
1	2	3	4	5	6	7	8	9
н311О	—	—	—	492 057,74	1 259 652,55	—	Метод спутниковых геодезических измерений (определений)	$\sqrt{(0,08^2 + 0,06^2)} = 0,10$
н312О	—	—	—	492 067,08	1 259 658,51	—		
н313О	—	—	—	492 062,15	1 259 666,23	—		
н314О	—	—	—	492 052,78	1 259 660,32	—		
н311О	—	—	—	492 057,74	1 259 652,55	—		
2. Сведения о характеристиках объекта недвижимости с кадастровым номером 67:25:0010308:63 :								
№ п/п	Наименование характеристики					Значение характеристики		
1	2					3		
1.	Вид объекта недвижимости					Здание		

1	2					3		
2.	Ранее присвоенный государственный учетный номер (инвентарный) здания, сооружения, объекта незавершенного строительства					—		
3.	Кадастровый номер земельного участка (земельных участков), в границах которого (которых) расположены здание, сооружение, объект незавершенного строительства					67:25:0010308:3		
4.	Уникальный учетный номер кадастрового квартала, в границах которого расположены здание, сооружение, объект незавершенного строительства					67:25:0010308		
5.	Адрес здания, сооружения, объекта незавершенного строительства					—		
5.1.	Сведения о местоположении здания, сооружения, объекта незавершенного строительства (при отсутствии адреса) в структурированном в соответствии с федеральной информационной адресной системой виде					Российская Федерация, Смоленская область, Ярцевский р-н, Ярцево г, 3-й Духовщинский проезд, д 5		
5.2.	Дополнительные сведения о местоположении					Смоленская обл, р-н Ярцевский, г Ярцево, проезд 3-й Духовщинский, д 5		
6.	Иные сведения					—		
3. Пояснения к сведениям об объекте недвижимости с кадастровым номером 67:25:0010308:63 :								
1.	—							
1. Сведения о характерных точках контура объекта недвижимости с кадастровым номером 67:25:0010308:66 :								
Система координат МСК-67, зона 1 Зона № 1								
Обоз- начение харак- терных точек границ	Содержатся в Едином государственном реестре недвижимости			Определены в ходе выполнения комплексных кадастровых работ			Метод определения координат	Формулы, примененные для расчета средней квадратической погрешности определения координат характерных точек (Mt), м, с подставленными в такие формулы значениями и итоговые (вычисленные) значения Mt, м
	координаты, м		Радиус, м	координаты, м		Радиус, м		
	X	Y	R	X	Y	R		
1	2	3	4	5	6	7	8	9
н319О	—	—	—	491 949,08	1 259 788,46	—	Метод спутниковых геодезических измерений (определений)	$\sqrt{(0,08^2 + 0,06^2)} = 0,10$
н320О	—	—	—	491 943,12	1 259 785,60	—		
н321О	—	—	—	491 948,39	1 259 775,34	—		

1	2	3	4	5	6	7	8	9
н322О	—	—	—	491 954,33	1 259 778,45	—	Метод спутниковых геодезических измерений (определений)	$\sqrt{(0,08^2 + 0,06^2)} = 0,10$
н319О	—	—	—	491 949,08	1 259 788,46	—		

2. Сведения о характеристиках объекта недвижимости с кадастровым номером 67:25:0010308:66 :

№ п/п	Наименование характеристики	Значение характеристики
1	2	3
1.	Вид объекта недвижимости	Здание
2.	Ранее присвоенный государственный учетный номер (инвентарный) здания, сооружения, объекта незавершенного строительства	—
3.	Кадастровый номер земельного участка (земельных участков), в границах которого (которых) расположены здание, сооружение, объект незавершенного строительства	67:25:0010308:51
4.	Уникальный учетный номер кадастрового квартала, в границах которого расположены здание, сооружение, объект незавершенного строительства	67:25:0010308
5.	Адрес здания, сооружения, объекта незавершенного строительства	—
5.1.	Сведения о местоположении здания, сооружения, объекта незавершенного строительства (при отсутствии адреса) в структурированном в соответствии с федеральной информационной адресной системой виде	Российская Федерация, Смоленская область, Ярцевский р-н, Ярцево г, Большая Садовая ул, д 23
5.2.	Дополнительные сведения о местоположении	—
6.	Иные сведения	—

3. Пояснения к сведениям об объекте недвижимости с кадастровым номером 67:25:0010308:66 :

1.	—
----	---

1. Сведения о характерных точках контура объекта недвижимости с кадастровым номером 67:25:0010308:67:

Система координат МСК-67, зона 1							Зона № 1	
Обозначение характерных точек границ	Содержатся в Едином государственном реестре недвижимости			Определены в ходе выполнения комплексных кадастровых работ			Метод определения координат	Формулы, примененные для расчета средней квадратической погрешности определения координат характерных точек (Mt), м, с подставленными в такие формулы значениями и итоговые (вычисленные) значения Mt, м
	координаты, м		Радиус, м	координаты, м		Радиус, м		
	X	Y	R	X	Y	R		
1	2	3	4	5	6	7	8	9
н323О	—	—	—	491 929,18	1 259 615,41	—	Метод спутниковых геодезических измерений (определений)	$\sqrt{(0,08^2 + 0,06^2)} = 0,10$
н324О	—	—	—	491 934,62	1 259 606,97	—		
н325О	—	—	—	491 942,61	1 259 612,75	—		
н326О	—	—	—	491 937,83	1 259 620,67	—		
н327О	—	—	—	491 938,54	1 259 621,10	—		
н328О	—	—	—	491 936,77	1 259 623,76	—		
н329О	—	—	—	491 932,89	1 259 621,18	—		
н330О	—	—	—	491 934,37	1 259 618,96	—		
н323О	—	—	—	491 929,18	1 259 615,41	—		

2. Сведения о характеристиках объекта недвижимости с кадастровым номером 67:25:0010308:67:

№ п/п	Наименование характеристики	Значение характеристики
1	2	3
1.	Вид объекта недвижимости	Здание
2.	Ранее присвоенный государственный учетный номер (инвентарный) здания, сооружения, объекта незавершенного строительства	—

1	2					3									
3.	Кадастровый номер земельного участка (земельных участков), в границах которого (которых) расположены здание, сооружение, объект незавершенного строительства					67:25:0010308:22									
4.	Уникальный учетный номер кадастрового квартала, в границах которого расположены здание, сооружение, объект незавершенного строительства					67:25:0010308									
5.	Адрес здания, сооружения, объекта незавершенного строительства					—									
5.1.	Сведения о местоположении здания, сооружения, объекта незавершенного строительства (при отсутствии адреса) в структурированном в соответствии с федеральной информационной адресной системой виде					Российская Федерация, Смоленская область, Ярцевский р-н, Ярцево г., р-д 3-й Духовщинский** п, д 13-а									
5.2.	Дополнительные сведения о местоположении					—									
6.	Иные сведения					—									
3. Пояснения к сведениям об объекте недвижимости с кадастровым номером						67:25:0010308:67 :									
1.						—									
1. Сведения о характерных точках контура объекта недвижимости с кадастровым номером						67:25:0010308:68 :									
Система координат						МСК-67, зона 1					Зона № 1				
Обозначение характерных точек границ	Содержатся в Едином государственном реестре недвижимости			Определены в ходе выполнения комплексных кадастровых работ			Метод определения координат	Формулы, примененные для расчета средней квадратической погрешности определения координат характерных точек (Mt), м, с подставленными в такие формулы значениями и итоговые (вычисленные) значения Mt, м							
	координаты, м		Радиус, м	координаты, м		Радиус, м									
	X	Y	R	X	Y	R									
1	2	3	4	5	6	7	8	9							
н331О	—	—	—	491 878,04	1 259 420,71	—	Метод спутниковых геодезических измерений (определений)	$\sqrt{(0,08^2 + 0,06^2)} = 0,10$							
н332О	—	—	—	491 886,82	1 259 416,94	—									
н335О	—	—	—	491 890,14	1 259 425,17	—									
н336О	—	—	—	491 881,99	1 259 428,90	—									

1	2	3	4	5	6	7	8	9	
н331О	—	—	—	491 878,04	1 259 420,71	—	Метод спутниковых геодезических измерений (определений)	$\sqrt{(0,08^2 + 0,06^2)} = 0,10$	
2. Сведения о характеристиках объекта недвижимости с кадастровым номером								67:25:0010308:68 :	
№ п/п	Наименование характеристики					Значение характеристики			
1	2					3			
1.	Вид объекта недвижимости					Здание			
2.	Ранее присвоенный государственный учетный номер (инвентарный) здания, сооружения, объекта незавершенного строительства					—			
3.	Кадастровый номер земельного участка (земельных участков), в границах которого (которых) расположены здание, сооружение, объект незавершенного строительства					—			
4.	Уникальный учетный номер кадастрового квартала, в границах которого расположены здание, сооружение, объект незавершенного строительства					67:25:0010308			
5.	Адрес здания, сооружения, объекта незавершенного строительства					—			
5.1.	Сведения о местоположении здания, сооружения, объекта незавершенного строительства (при отсутствии адреса) в структурированном в соответствии с федеральной информационной адресной системой виде					Российская Федерация, Смоленская область, Ярцевский р-н, Ярцево г., р-д 3-й Духовщинский** п, д 11			
5.2.	Дополнительные сведения о местоположении					—			
6.	Иные сведения					—			
3. Пояснения к сведениям об объекте недвижимости с кадастровым номером								67:25:0010308:68 :	
1.	—								
1. Сведения о характерных точках контура объекта недвижимости с кадастровым номером								67:25:0010308:69 :	
Система координат								МСК-67, зона 1	Зона № 1
Обозначение характерных точек границ	Содержатся в Едином государственном реестре недвижимости			Определены в ходе выполнения комплексных кадастровых работ			Метод определения координат	Формулы, примененные для расчета средней квадратической погрешности определения координат характерных точек (Mt), м, с подставленными в такие формулы значениями и итоговые (вычисленные) значения Mt, м	
	координаты, м		Радиус, м	координаты, м		Радиус, м			
	X	Y	R	X	Y	R			

1	2	3	4	5	6	7	8	9
н337О	—	—	—	491 980,06	1 259 670,88	—	Метод спутниковых геодезических измерений (определений)	$\sqrt{(0,08^2 + 0,06^2)} = 0,10$
н338О	—	—	—	491 971,51	1 259 666,94	—		
н339О	—	—	—	491 974,81	1 259 659,79	—		
н340О	—	—	—	491 983,24	1 259 663,33	—		
н337О	—	—	—	491 980,06	1 259 670,88	—		

2. Сведения о характеристиках объекта недвижимости с кадастровым номером 67:25:0010308:69 :

№ п/п	Наименование характеристики	Значение характеристики
1	2	3
1.	Вид объекта недвижимости	Здание
2.	Ранее присвоенный государственный учетный номер (инвентарный) здания, сооружения, объекта незавершенного строительства	—
3.	Кадастровый номер земельного участка (земельных участков), в границах которого (которых) расположены здание, сооружение, объект незавершенного строительства	67:25:0010308:54
4.	Уникальный учетный номер кадастрового квартала, в границах которого расположены здание, сооружение, объект незавершенного строительства	67:25:0010308
5.	Адрес здания, сооружения, объекта незавершенного строительства	Смоленская область, г.Ярцево, пр.2-ой Духовщинский, д.10
5.1.	Сведения о местоположении здания, сооружения, объекта незавершенного строительства (при отсутствии адреса) в структурированном в соответствии с федеральной информационной адресной системой виде	—
5.2.	Дополнительные сведения о местоположении	—
6.	Иные сведения	—

3. Пояснения к сведениям об объекте недвижимости с кадастровым номером 67:25:0010308:69 :

1.	—
----	---

1. Сведения о характерных точках контура объекта недвижимости с кадастровым номером 67:25:0010308:70 :

Система координат			МСК-67, зона 1				Зона № 1	
Обозначение характерных точек границ	Содержатся в Едином государственном реестре недвижимости			Определены в ходе выполнения комплексных кадастровых работ			Метод определения координат	Формулы, примененные для расчета средней квадратической погрешности определения координат характерных точек (Mt), м, с подставленными в такие формулы значениями и итоговые (вычисленные) значения Mt, м
	координаты, м		Радиус, м	координаты, м		Радиус, м		
	X	Y	R	X	Y	R		
1	2	3	4	5	6	7	8	9
н341О	—	—	—	491 785,06	1 259 807,60	—	Метод спутниковых геодезических измерений (определений)	$\sqrt{(0,08^2 + 0,06^2)} = 0,10$
н342О	—	—	—	491 788,23	1 259 801,21	—		
н343О	—	—	—	491 800,60	1 259 807,60	—		
н344О	—	—	—	491 797,67	1 259 813,85	—		
н341О	—	—	—	491 785,06	1 259 807,60	—		

2. Сведения о характеристиках объекта недвижимости с кадастровым номером 67:25:0010308:70 :

№ п/п	Наименование характеристики	Значение характеристики
1	2	3
1.	Вид объекта недвижимости	Здание
2.	Ранее присвоенный государственный учетный номер (инвентарный) здания, сооружения, объекта незавершенного строительства	—
3.	Кадастровый номер земельного участка (земельных участков), в границах которого (которых) расположены здание, сооружение, объект незавершенного строительства	67:25:0010308:36
4.	Уникальный учетный номер кадастрового квартала, в границах которого расположены здание, сооружение, объект незавершенного строительства	67:25:0010308

1	2					3		
5.	Адрес здания, сооружения, объекта незавершенного строительства					—		
5.1.	Сведения о местоположении здания, сооружения, объекта незавершенного строительства (при отсутствии адреса) в структурированном в соответствии с федеральной информационной адресной системой виде					Российская Федерация, Смоленская область, Ярцевский р-н, Ярцево г., Нагорный** пер., д 20		
5.2.	Дополнительные сведения о местоположении					—		
6.	Иные сведения					—		
3. Пояснения к сведениям об объекте недвижимости с кадастровым номером 67:25:0010308:70 :								
1.	—							
1. Сведения о характерных точках контура объекта недвижимости с кадастровым номером 67:25:0010308:71 :								
Система координат МСК-67, зона 1 Зона № 1								
Обоз- начение харак- терных точек границ	Содержатся в Едином государственном реестре недвижимости			Определены в ходе выполнения комплексных кадастровых работ			Метод определения координат	Формулы, примененные для расчета средней квадратической погрешности определения координат характерных точек (Mt), м, с подставленными в такие формулы значениями и итоговые (вычисленные) значения Mt, м
	координаты, м		Радиус, м	координаты, м		Радиус, м		
	X	Y	R	X	Y	R		
1	2	3	4	5	6	7	8	9
н345O	—	—	—	491 786,51	1 259 551,91	—	Метод спутниковых геодезических измерений (определений)	$\sqrt{(0,08^2 + 0,06^2)} = 0,10$
н346O	—	—	—	491 787,45	1 259 541,11	—		
н347O	—	—	—	491 793,89	1 259 541,67	—		
н348O	—	—	—	491 792,99	1 259 552,47	—		
н345O	—	—	—	491 786,51	1 259 551,91	—		
2. Сведения о характеристиках объекта недвижимости с кадастровым номером 67:25:0010308:71 :								
№ п/п	Наименование характеристики					Значение характеристики		
1	2					3		
1.	Вид объекта недвижимости					Здание		

1	2	3
2.	Ранее присвоенный государственный учетный номер (инвентарный) здания, сооружения, объекта незавершенного строительства	—
3.	Кадастровый номер земельного участка (земельных участков), в границах которого (которых) расположены здание, сооружение, объект незавершенного строительства	67:25:0010308:14
4.	Уникальный учетный номер кадастрового квартала, в границах которого расположены здание, сооружение, объект незавершенного строительства	67:25:0010308
5.	Адрес здания, сооружения, объекта незавершенного строительства	—
5.1.	Сведения о местоположении здания, сооружения, объекта незавершенного строительства (при отсутствии адреса) в структурированном в соответствии с федеральной информационной адресной системой виде	Российская Федерация, Смоленская область, Ярцевский р-н, Ярцево г., Нагорный** пер., д 29
5.2.	Дополнительные сведения о местоположении	—
6.	Иные сведения	—

3. Пояснения к сведениям об объекте недвижимости с кадастровым номером 67:25:0010308:71 :

1.	—
----	---

1. Сведения о характерных точках контура объекта недвижимости с кадастровым номером 67:25:0010308:72 :

Система координат			МСК-67, зона 1				Зона № 1	
Обозначение характерных точек границ	Содержатся в Едином государственном реестре недвижимости			Определены в ходе выполнения комплексных кадастровых работ			Метод определения координат	Формулы, примененные для расчета средней квадратической погрешности определения координат характерных точек (Mt), м, с подставленными в такие формулы значениями и итоговые (вычисленные) значения Mt, м
	координаты, м		Радиус, м	координаты, м		Радиус, м		
	X	Y	R	X	Y	R		
1	2	3	4	5	6	7	8	9
н349О	—	—	—	491 857,18	1 259 691,48	—	Метод спутниковых геодезических измерений (определений)	$\sqrt{(0,08^2 + 0,06^2)} = 0,10$
н350О	—	—	—	491 853,24	1 259 690,47	—		
н351О	—	—	—	491 854,73	1 259 683,56	—		

1. Сведения о характерных точках контура объекта недвижимости с кадастровым номером 67:25:0010308:73:

Система координат МСК-67, зона 1							Зона № 1	
Обозначение характерных точек границ	Содержатся в Едином государственном реестре недвижимости			Определены в ходе выполнения комплексных кадастровых работ			Метод определения координат	Формулы, примененные для расчета средней квадратической погрешности определения координат характерных точек (Mt), м, с подставленными в такие формулы значениями и итоговые (вычисленные) значения Mt, м
	координаты, м		Радиус, м	координаты, м		Радиус, м		
	X	Y	R	X	Y	R		
1	2	3	4	5	6	7	8	9
н353О	—	—	—	491 782,76	1 259 672,91	—	Метод спутниковых геодезических измерений (определений)	$\sqrt{(0,08^2 + 0,06^2)} = 0,10$
н354О	—	—	—	491 775,98	1 259 672,49	—		
н355О	—	—	—	491 777,15	1 259 658,96	—		
н356О	—	—	—	491 785,89	1 259 659,72	—		
н357О	—	—	—	491 785,52	1 259 663,96	—		
н358О	—	—	—	491 783,33	1 259 663,78	—		
н353О	—	—	—	491 782,76	1 259 672,91	—		

2. Сведения о характеристиках объекта недвижимости с кадастровым номером 67:25:0010308:73:

№ п/п	Наименование характеристики	Значение характеристики
1	2	3
1.	Вид объекта недвижимости	Здание
2.	Ранее присвоенный государственный учетный номер (инвентарный) здания, сооружения, объекта незавершенного строительства	—
3.	Кадастровый номер земельного участка (земельных участков), в границах которого (которых) расположены здание, сооружение, объект незавершенного строительства	67:25:0010308:37

1	2					3		
4.	Уникальный учетный номер кадастрового квартала, в границах которого расположены здание, сооружение, объект незавершенного строительства					67:25:0010308		
5.	Адрес здания, сооружения, объекта незавершенного строительства					—		
5.1.	Сведения о местоположении здания, сооружения, объекта незавершенного строительства (при отсутствии адреса) в структурированном в соответствии с федеральной информационной адресной системой виде					Российская Федерация, Смоленская область, Ярцевский р-н, Ярцево г, Нагорный пер, д 21		
5.2.	Дополнительные сведения о местоположении					—		
6.	Иные сведения					—		
3. Пояснения к сведениям об объекте недвижимости с кадастровым номером 67:25:0010308:73 :								
1.	—							
1. Сведения о характерных точках контура объекта недвижимости с кадастровым номером 67:25:0010308:74 :								
Система координат МСК-67, зона 1 Зона № 1								
Обозначение характерных точек границ	Содержатся в Едином государственном реестре недвижимости			Определены в ходе выполнения комплексных кадастровых работ			Метод определения координат	Формулы, примененные для расчета средней квадратической погрешности определения координат характерных точек (Mt), м, с подставленными в такие формулы значениями и итоговые (вычисленные) значения Mt, м
	координаты, м		Радиус, м	координаты, м		Радиус, м		
	X	Y	R	X	Y	R		
1	2	3	4	5	6	7	8	9
н359О	—	—	—	491 966,73	1 259 707,95	—	Метод спутниковых геодезических измерений (определений)	$\sqrt{(0,08^2 + 0,06^2)} = 0,10$
н360О	—	—	—	491 971,42	1 259 699,14	—		
н361О	—	—	—	491 978,82	1 259 703,08	—		
н362О	—	—	—	491 974,21	1 259 711,75	—		
н363О	—	—	—	491 972,30	1 259 710,73	—		
н364О	—	—	—	491 971,57	1 259 712,11	—		

1. Сведения о характерных точках контура объекта недвижимости с кадастровым номером 67:25:0010308:75 :

Система координат			МСК-67, зона 1				Зона № 1	
Обозначение характерных точек границ	Содержатся в Едином государственном реестре недвижимости			Определены в ходе выполнения комплексных кадастровых работ			Метод определения координат	Формулы, примененные для расчета средней квадратической погрешности определения координат характерных точек (Mt), м, с подставленными в такие формулы значениями и итоговые (вычисленные) значения Mt, м
	координаты, м		Радиус, м	координаты, м		Радиус, м		
	X	Y	R	X	Y	R		
1	2	3	4	5	6	7	8	9
н367О	—	—	—	492 073,76	1 259 711,53	—	Метод спутниковых геодезических измерений (определений)	$\sqrt{(0,08^2 + 0,06^2)} = 0,10$
н368О	—	—	—	492 082,25	1 259 716,83	—		
н369О	—	—	—	492 078,86	1 259 722,25	—		
н370О	—	—	—	492 070,29	1 259 717,10	—		
н367О	—	—	—	492 073,76	1 259 711,53	—		

2. Сведения о характеристиках объекта недвижимости с кадастровым номером 67:25:0010308:75 :

№ п/п	Наименование характеристики	Значение характеристики
1	2	3
1.	Вид объекта недвижимости	Здание
2.	Ранее присвоенный государственный учетный номер (инвентарный) здания, сооружения, объекта незавершенного строительства	—
3.	Кадастровый номер земельного участка (земельных участков), в границах которого (которых) расположены здание, сооружение, объект незавершенного строительства	67:25:0010308:23
4.	Уникальный учетный номер кадастрового квартала, в границах которого расположены здание, сооружение, объект незавершенного строительства	67:25:0010308

1	2				3			
5.	Адрес здания, сооружения, объекта незавершенного строительства				—			
5.1.	Сведения о местоположении здания, сооружения, объекта незавершенного строительства (при отсутствии адреса) в структурированном в соответствии с федеральной информационной адресной системой виде				Российская Федерация, Смоленская область, Ярцевский р-н, Ярцево г., 2-й Духовщинский проезд** ул., д 4			
5.2.	Дополнительные сведения о местоположении				—			
6.	Иные сведения				—			
3. Пояснения к сведениям об объекте недвижимости с кадастровым номером 67:25:0010308:75 :								
1.	—							
1. Сведения о характерных точках контура объекта недвижимости с кадастровым номером 67:25:0010308:76 :								
Система координат				МСК-67, зона 1		Зона №		1
Обоз- начение харак- терных точек границ	Содержатся в Едином государственном реестре недвижимости			Определены в ходе выполнения комплексных кадастровых работ			Метод определения координат	Формулы, примененные для расчета средней квадратической погрешности определения координат характерных точек (Mt), м, с подставленными в такие формулы значениями и итоговые (вычисленные) значения Mt, м
	координаты, м		Радиус, м	координаты, м		Радиус, м		
	X	Y	R	X	Y	R		
1	2	3	4	5	6	7	8	9
н371О	—	—	—	491 813,12	1 259 821,77	—	Метод спутниковых геодезических измерений (определений)	$\sqrt{(0,08^2 + 0,06^2)} = 0,10$
н372О	—	—	—	491 816,87	1 259 814,06	—		
н373О	—	—	—	491 826,01	1 259 818,44	—		
н374О	—	—	—	491 822,42	1 259 825,93	—		
н371О	—	—	—	491 813,12	1 259 821,77	—		
2. Сведения о характеристиках объекта недвижимости с кадастровым номером 67:25:0010308:76 :								
№ п/п	Наименование характеристики				Значение характеристики			
1	2				3			
1.	Вид объекта недвижимости				Здание			

1	2	3
2.	Ранее присвоенный государственный учетный номер (инвентарный) здания, сооружения, объекта незавершенного строительства	—
3.	Кадастровый номер земельного участка (земельных участков), в границах которого (которых) расположены здание, сооружение, объект незавершенного строительства	67:25:0010308:34
4.	Уникальный учетный номер кадастрового квартала, в границах которого расположены здание, сооружение, объект незавершенного строительства	67:25:0010308
5.	Адрес здания, сооружения, объекта незавершенного строительства	—
5.1.	Сведения о местоположении здания, сооружения, объекта незавершенного строительства (при отсутствии адреса) в структурированном в соответствии с федеральной информационной адресной системой виде	Российская Федерация, Смоленская область, Ярцевский р-н, Ярцево г., Нагорный** пер., д 18
5.2.	Дополнительные сведения о местоположении	—
6.	Иные сведения	—

3. Пояснения к сведениям об объекте недвижимости с кадастровым номером 67:25:0010308:76 :

1.	—
----	---

1. Сведения о характерных точках контура объекта недвижимости с кадастровым номером 67:25:0010308:77 :

Система координат <u>МСК-67, зона 1</u>							Зона № <u>1</u>	
Обозначение характерных точек границ	Содержатся в Едином государственном реестре недвижимости			Определены в ходе выполнения комплексных кадастровых работ			Метод определения координат	Формулы, примененные для расчета средней квадратической погрешности определения координат характерных точек (Mt), м, с подставленными в такие формулы значениями и итоговые (вычисленные) значения Mt, м
	координаты, м		Радиус, м	координаты, м		Радиус, м		
	X	Y	R	X	Y	R		
1	2	3	4	5	6	7	8	9
н375О	—	—	—	491 828,83	1 259 558,95	—	Метод спутниковых геодезических измерений (определений)	$\sqrt{(0,08^2 + 0,06^2)} = 0,10$
н376О	—	—	—	491 821,45	1 259 557,21	—		
н377О	—	—	—	491 820,46	1 259 561,42	—		

1	2	3	4	5	6	7	8	9
н378О	—	—	—	491 822,49	1 259 561,90	—	Метод спутниковых геодезических измерений (определений)	$\sqrt{(0,08^2 + 0,06^2)} = 0,10$
н379О	—	—	—	491 820,57	1 259 570,02	—		
н380О	—	—	—	491 826,30	1 259 571,37	—		
н375О	—	—	—	491 828,83	1 259 558,95	—		

2. Сведения о характеристиках объекта недвижимости с кадастровым номером 67:25:0010308:77 :

№ п/п	Наименование характеристики	Значение характеристики
1	2	3
1.	Вид объекта недвижимости	Здание
2.	Ранее присвоенный государственный учетный номер (инвентарный) здания, сооружения, объекта незавершенного строительства	—
3.	Кадастровый номер земельного участка (земельных участков), в границах которого (которых) расположены здание, сооружение, объект незавершенного строительства	67:25:0010308:48
4.	Уникальный учетный номер кадастрового квартала, в границах которого расположены здание, сооружение, объект незавершенного строительства	67:25:0010308
5.	Адрес здания, сооружения, объекта незавершенного строительства	—
5.1.	Сведения о местоположении здания, сооружения, объекта незавершенного строительства (при отсутствии адреса) в структурированном в соответствии с федеральной информационной адресной системой виде	Российская Федерация, Смоленская область, Ярцевский р-н, Ярцево г, Нагорный пер, д 34
5.2.	Дополнительные сведения о местоположении	—
6.	Иные сведения	—

3. Пояснения к сведениям об объекте недвижимости с кадастровым номером 67:25:0010308:77 :

1.	—
----	---

1. Сведения о характерных точках контура объекта недвижимости с кадастровым номером 67:25:0010308:80 :

Система координат			МСК-67, зона 1				Зона № 1	
Обозначение характерных точек границ	Содержатся в Едином государственном реестре недвижимости			Определены в ходе выполнения комплексных кадастровых работ			Метод определения координат	Формулы, примененные для расчета средней квадратической погрешности определения координат характерных точек (Mt), м, с подставленными в такие формулы значениями и итоговые (вычисленные) значения Mt, м
	координаты, м		Радиус, м	координаты, м		Радиус, м		
	X	Y	R	X	Y	R		
1	2	3	4	5	6	7	8	9
н381О	—	—	—	492 012,56	1 259 623,16	—	Метод спутниковых геодезических измерений (определений)	$\sqrt{(0,08^2 + 0,06^2)} = 0,10$
н382О	—	—	—	492 020,71	1 259 629,84	—		
н383О	—	—	—	492 011,80	1 259 640,71	—		
н384О	—	—	—	492 001,88	1 259 632,58	—		
н385О	—	—	—	492 004,02	1 259 629,97	—		
н386О	—	—	—	492 006,13	1 259 631,70	—		
н381О	—	—	—	492 012,56	1 259 623,16	—		

2. Сведения о характеристиках объекта недвижимости с кадастровым номером 67:25:0010308:80 :

№ п/п	Наименование характеристики	Значение характеристики
1	2	3
1.	Вид объекта недвижимости	Здание
2.	Ранее присвоенный государственный учетный номер (инвентарный) здания, сооружения, объекта незавершенного строительства	—
3.	Кадастровый номер земельного участка (земельных участков), в границах которого (которых) расположены здание, сооружение, объект незавершенного строительства	67:25:0010308:20

1	2					3				
4.	Уникальный учетный номер кадастрового квартала, в границах которого расположены здание, сооружение, объект незавершенного строительства					67:25:0010308				
5.	Адрес здания, сооружения, объекта незавершенного строительства					—				
5.1.	Сведения о местоположении здания, сооружения, объекта незавершенного строительства (при отсутствии адреса) в структурированном в соответствии с федеральной информационной адресной системой виде					Российская Федерация, Смоленская область, Ярцевский р-н, Ярцево г, 3-й Духовщинский проезд, д 9				
5.2.	Дополнительные сведения о местоположении					—				
6.	Иные сведения					—				
3. Пояснения к сведениям об объекте недвижимости с кадастровым номером 67:25:0010308:80 :										
1.	—									
1. Сведения о характерных точках контура объекта недвижимости с кадастровым номером 67:25:0010308:81 :										
Система координат МСК-67, зона 1 Зона № 1										
Обозначение характерных точек границ	Содержатся в Едином государственном реестре недвижимости			Определены в ходе выполнения комплексных кадастровых работ			Метод определения координат	Формулы, примененные для расчета средней квадратической погрешности определения координат характерных точек (Mt), м, с подставленными в такие формулы значениями и итоговые (вычисленные) значения Mt, м		
	координаты, м		Радиус, м	координаты, м		Радиус, м				
	X	Y	R	X	Y	R				
1	2	3	4	5	6	7	8	9		
н387О	—	—	—	491 771,18	1 259 731,33	—	Метод спутниковых геодезических измерений (определений)	$\sqrt{(0,08^2 + 0,06^2)} = 0,10$		
н388О	—	—	—	491 771,73	1 259 721,13	—				
н389О	—	—	—	491 777,51	1 259 721,44	—				
н390О	—	—	—	491 776,97	1 259 731,52	—				
н387О	—	—	—	491 771,18	1 259 731,33	—				

2. Сведения о характеристиках объекта недвижимости с кадастровым номером 67:25:0010308:81 :

№ п/п	Наименование характеристики	Значение характеристики
1	2	3
1.	Вид объекта недвижимости	Здание
2.	Ранее присвоенный государственный учетный номер (инвентарный) здания, сооружения, объекта незавершенного строительства	—
3.	Кадастровый номер земельного участка (земельных участков), в границах которого (которых) расположены здание, сооружение, объект незавершенного строительства	67:25:0010308:33
4.	Уникальный учетный номер кадастрового квартала, в границах которого расположены здание, сооружение, объект незавершенного строительства	67:25:0010308
5.	Адрес здания, сооружения, объекта незавершенного строительства	—
5.1.	Сведения о местоположении здания, сооружения, объекта незавершенного строительства (при отсутствии адреса) в структурированном в соответствии с федеральной информационной адресной системой виде	215801, Российская Федерация, Смоленская область, Ярцевский р-н, Ярцево г, Нагорный пер, д 17
5.2.	Дополнительные сведения о местоположении	—
6.	Иные сведения	—

3. Пояснения к сведениям об объекте недвижимости с кадастровым номером 67:25:0010308:81 :

1.	—
----	---

1. Сведения о характерных точках контура объекта недвижимости с кадастровым номером 67:25:0010308:83 :

Система координат МСК-67, зона 1							Зона № 1	
Обозначение характерных точек границ	Содержатся в Едином государственном реестре недвижимости			Определены в ходе выполнения комплексных кадастровых работ			Метод определения координат	Формулы, примененные для расчета средней квадратической погрешности определения координат характерных точек (Mt), м, с подставленными в такие формулы значениями и итоговые (вычисленные) значения Mt, м
	координаты, м		Радиус, м	координаты, м		Радиус, м		
	X	Y	R	X	Y	R		
1	2	3	4	5	6	7	8	9
н397О	—	—	—	491 775,97	1 259 745,59	—	Метод спутниковых геодезических измерений (определений)	$\sqrt{(0,08^2 + 0,06^2)} = 0,10$

1	2	3	4	5	6	7	8	9
н398О	—	—	—	491 774,47	1 259 759,15	—	Метод спутниковых геодезических измерений (определений)	$\sqrt{(0,08^2 + 0,06^2)} = 0,10$
н399О	—	—	—	491 768,51	1 259 758,49	—		
н400О	—	—	—	491 769,87	1 259 744,92	—		
н397О	—	—	—	491 775,97	1 259 745,59	—		

2. Сведения о характеристиках объекта недвижимости с кадастровым номером 67:25:0010308:83 :

№ п/п	Наименование характеристики	Значение характеристики
1	2	3
1.	Вид объекта недвижимости	Здание
2.	Ранее присвоенный государственный учетный номер (инвентарный) здания, сооружения, объекта незавершенного строительства	—
3.	Кадастровый номер земельного участка (земельных участков), в границах которого (которых) расположены здание, сооружение, объект незавершенного строительства	67:25:0010308:31
4.	Уникальный учетный номер кадастрового квартала, в границах которого расположены здание, сооружение, объект незавершенного строительства	67:25:0010308
5.	Адрес здания, сооружения, объекта незавершенного строительства	—
5.1.	Сведения о местоположении здания, сооружения, объекта незавершенного строительства (при отсутствии адреса) в структурированном в соответствии с федеральной информационной адресной системой виде	215801, Российская Федерация, Смоленская область, Ярцевский р-н, Ярцево г, Нагорный пер, д 15
5.2.	Дополнительные сведения о местоположении	—
6.	Иные сведения	—

3. Пояснения к сведениям об объекте недвижимости с кадастровым номером 67:25:0010308:83 :

1.	—
----	---

1. Сведения о характерных точках контура объекта недвижимости с кадастровым номером 67:25:0010308:90 :

Система координат			МСК-67, зона 1				Зона № 1	
Обозначение характерных точек границ	Содержатся в Едином государственном реестре недвижимости			Определены в ходе выполнения комплексных кадастровых работ			Метод определения координат	Формулы, примененные для расчета средней квадратической погрешности определения координат характерных точек (Mt), м, с подставленными в такие формулы значениями и итоговые (вычисленные) значения Mt, м
	координаты, м		Радиус, м	координаты, м		Радиус, м		
	X	Y	R	X	Y	R		
1	2	3	4	5	6	7	8	9
н407О	—	—	—	491 788,09	1 259 613,47	—	Метод спутниковых геодезических измерений (определений)	$\sqrt{(0,08^2 + 0,06^2)} = 0,10$
н408О	—	—	—	491 781,65	1 259 612,69	—		
н409О	—	—	—	491 783,17	1 259 600,16	—		
н410О	—	—	—	491 789,37	1 259 600,91	—		
н407О	—	—	—	491 788,09	1 259 613,47	—		

2. Сведения о характеристиках объекта недвижимости с кадастровым номером 67:25:0010308:90 :

№ п/п	Наименование характеристики	Значение характеристики
1	2	3
1.	Вид объекта недвижимости	Здание
2.	Ранее присвоенный государственный учетный номер (инвентарный) здания, сооружения, объекта незавершенного строительства	—
3.	Кадастровый номер земельного участка (земельных участков), в границах которого (которых) расположены здание, сооружение, объект незавершенного строительства	67:25:0010308:39
4.	Уникальный учетный номер кадастрового квартала, в границах которого расположены здание, сооружение, объект незавершенного строительства	67:25:0010308

1	2					3		
5.	Адрес здания, сооружения, объекта незавершенного строительства					—		
5.1.	Сведения о местоположении здания, сооружения, объекта незавершенного строительства (при отсутствии адреса) в структурированном в соответствии с федеральной информационной адресной системой виде					215801, Российская Федерация, Смоленская область, Ярцевский р-н, Ярцево г, Нагорный пер, д 25		
5.2.	Дополнительные сведения о местоположении					—		
6.	Иные сведения					—		
3. Пояснения к сведениям об объекте недвижимости с кадастровым номером 67:25:0010308:90 :								
1.	—							
1. Сведения о характерных точках контура объекта недвижимости с кадастровым номером 67:25:0010308:91 :								
Система координат МСК-67, зона 1 Зона № 1								
Обоз- начение харак- терных точек границ	Содержатся в Едином государственном реестре недвижимости			Определены в ходе выполнения комплексных кадастровых работ			Метод определения координат	Формулы, примененные для расчета средней квадратической погрешности определения координат характерных точек (Mt), м, с подставленными в такие формулы значениями и итоговые (вычисленные) значения Mt, м
	координаты, м		Радиус, м	координаты, м		Радиус, м		
	X	Y	R	X	Y	R		
1	2	3	4	5	6	7	8	9
н411О	—	—	—	491 803,55	1 259 704,95	—	Метод спутниковых геодезических измерений (определений)	$\sqrt{(0,08^2 + 0,06^2)} = 0,10$
н412О	—	—	—	491 804,57	1 259 695,36	—		
н413О	—	—	—	491 809,53	1 259 695,89	—		
н414О	—	—	—	491 808,47	1 259 705,47	—		
н411О	—	—	—	491 803,55	1 259 704,95	—		
2. Сведения о характеристиках объекта недвижимости с кадастровым номером 67:25:0010308:91 :								
№ п/п	Наименование характеристики					Значение характеристики		
1	2					3		
1.	Вид объекта недвижимости					Здание		

1	2	3
2.	Ранее присвоенный государственный учетный номер (инвентарный) здания, сооружения, объекта незавершенного строительства	—
3.	Кадастровый номер земельного участка (земельных участков), в границах которого (которых) расположены здание, сооружение, объект незавершенного строительства	67:25:0010308:40
4.	Уникальный учетный номер кадастрового квартала, в границах которого расположены здание, сооружение, объект незавершенного строительства	67:25:0010308
5.	Адрес здания, сооружения, объекта незавершенного строительства	—
5.1.	Сведения о местоположении здания, сооружения, объекта незавершенного строительства (при отсутствии адреса) в структурированном в соответствии с федеральной информационной адресной системой виде	215801, Российская Федерация, Смоленская область, Ярцевский р-н, Ярцево г, Нагорный пер, д 26
5.2.	Дополнительные сведения о местоположении	—
6.	Иные сведения	—

3. Пояснения к сведениям об объекте недвижимости с кадастровым номером 67:25:0010308:91 :

1.	—
----	---

1. Сведения о характерных точках контура объекта недвижимости с кадастровым номером 67:25:0010308:92 :

Система координат <u>МСК-67, зона 1</u>							Зона № <u>1</u>	
Обозначение характерных точек границ	Содержатся в Едином государственном реестре недвижимости			Определены в ходе выполнения комплексных кадастровых работ			Метод определения координат	Формулы, примененные для расчета средней квадратической погрешности определения координат характерных точек (Mt), м, с подставленными в такие формулы значениями и итоговые (вычисленные) значения Mt, м
	координаты, м		Радиус, м	координаты, м		Радиус, м		
	X	Y	R	X	Y	R		
1	2	3	4	5	6	7	8	9
н415О	—	—	—	491 791,83	1 259 571,89	—	Метод спутниковых геодезических измерений (определений)	$\sqrt{(0,08^2 + 0,06^2)} = 0,10$
н416О	—	—	—	491 791,25	1 259 581,57	—		
н417О	—	—	—	491 783,99	1 259 581,14	—		

1	2	3	4	5	6	7	8	9
н4180	—	—	—	491 784,16	1 259 574,35	—	Метод спутниковых геодезических измерений (определений)	$\sqrt{(0,08^2 + 0,06^2)} = 0,10$
н4190	—	—	—	491 781,13	1 259 574,28	—		
н4200	—	—	—	491 781,20	1 259 571,25	—		
н4150	—	—	—	491 791,83	1 259 571,89	—		

2. Сведения о характеристиках объекта недвижимости с кадастровым номером 67:25:0010308:92 :

№ п/п	Наименование характеристики	Значение характеристики
1	2	3
1.	Вид объекта недвижимости	Здание
2.	Ранее присвоенный государственный учетный номер (инвентарный) здания, сооружения, объекта незавершенного строительства	—
3.	Кадастровый номер земельного участка (земельных участков), в границах которого (которых) расположены здание, сооружение, объект незавершенного строительства	67:25:0010308:41
4.	Уникальный учетный номер кадастрового квартала, в границах которого расположены здание, сооружение, объект незавершенного строительства	67:25:0010308
5.	Адрес здания, сооружения, объекта незавершенного строительства	—
5.1.	Сведения о местоположении здания, сооружения, объекта незавершенного строительства (при отсутствии адреса) в структурированном в соответствии с федеральной информационной адресной системой виде	215801, Российская Федерация, Смоленская область, Ярцевский р-н, Ярцево г, Нагорный пер, д 27
5.2.	Дополнительные сведения о местоположении	—
6.	Иные сведения	—

3. Пояснения к сведениям об объекте недвижимости с кадастровым номером 67:25:0010308:92 :

1.	—
----	---

1. Сведения о характерных точках контура объекта недвижимости с кадастровым номером 67:25:0010308:93 :

Система координат			МСК-67, зона 1				Зона № 1	
Обозначение характерных точек границ	Содержатся в Едином государственном реестре недвижимости			Определены в ходе выполнения комплексных кадастровых работ			Метод определения координат	Формулы, примененные для расчета средней квадратической погрешности определения координат характерных точек (Mt), м, с подставленными в такие формулы значениями и итоговые (вычисленные) значения Mt, м
	координаты, м		Радиус, м	координаты, м		Радиус, м		
	X	Y	R	X	Y	R		
1	2	3	4	5	6	7	8	9
н421О	—	—	—	491 815,12	1 259 657,30	—	Метод спутниковых геодезических измерений (определений)	$\sqrt{(0,08^2 + 0,06^2)} = 0,10$
н422О	—	—	—	491 813,63	1 259 671,28	—		
н423О	—	—	—	491 806,28	1 259 670,50	—		
н424О	—	—	—	491 807,79	1 259 656,52	—		
н421О	—	—	—	491 815,12	1 259 657,30	—		

2. Сведения о характеристиках объекта недвижимости с кадастровым номером 67:25:0010308:93 :

№ п/п	Наименование характеристики	Значение характеристики
1	2	3
1.	Вид объекта недвижимости	Здание
2.	Ранее присвоенный государственный учетный номер (инвентарный) здания, сооружения, объекта незавершенного строительства	—
3.	Кадастровый номер земельного участка (земельных участков), в границах которого (которых) расположены здание, сооружение, объект незавершенного строительства	67:25:0010308:4
4.	Уникальный учетный номер кадастрового квартала, в границах которого расположены здание, сооружение, объект незавершенного строительства	67:25:0010308

1	2					3		
5.	Адрес здания, сооружения, объекта незавершенного строительства					—		
5.1.	Сведения о местоположении здания, сооружения, объекта незавершенного строительства (при отсутствии адреса) в структурированном в соответствии с федеральной информационной адресной системой виде					215801, Российская Федерация, Смоленская область, Ярцевский р-н, Ярцево г, Нагорный пер, д 28		
5.2.	Дополнительные сведения о местоположении					—		
6.	Иные сведения					—		
3. Пояснения к сведениям об объекте недвижимости с кадастровым номером 67:25:0010308:93 :								
1.	—							
1. Сведения о характерных точках контура объекта недвижимости с кадастровым номером 67:25:0010308:95 :								
Система координат МСК-67, зона 1 Зона № 1								
Обоз- начение харак- терных точек границ	Содержатся в Едином государственном реестре недвижимости			Определены в ходе выполнения комплексных кадастровых работ			Метод определения координат	Формулы, примененные для расчета средней квадратической погрешности определения координат характерных точек (Mt), м, с подставленными в такие формулы значениями и итоговые (вычисленные) значения Mt, м
	координаты, м		Радиус, м	координаты, м		Радиус, м		
	X	Y	R	X	Y	R		
1	2	3	4	5	6	7	8	9
н425O	—	—	—	491 816,49	1 259 639,36	—	Метод спутниковых геодезических измерений (определений)	$\sqrt{(0,08^2 + 0,06^2)} = 0,10$
н426O	—	—	—	491 810,75	1 259 638,74	—		
н427O	—	—	—	491 812,07	1 259 626,50	—		
н428O	—	—	—	491 817,79	1 259 627,28	—		
н425O	—	—	—	491 816,49	1 259 639,36	—		
2. Сведения о характеристиках объекта недвижимости с кадастровым номером 67:25:0010308:95 :								
№ п/п	Наименование характеристики					Значение характеристики		
1	2					3		
1.	Вид объекта недвижимости					Здание		

1	2	3
2.	Ранее присвоенный государственный учетный номер (инвентарный) здания, сооружения, объекта незавершенного строительства	—
3.	Кадастровый номер земельного участка (земельных участков), в границах которого (которых) расположены здание, сооружение, объект незавершенного строительства	67:25:0010308:44
4.	Уникальный учетный номер кадастрового квартала, в границах которого расположены здание, сооружение, объект незавершенного строительства	67:25:0010308
5.	Адрес здания, сооружения, объекта незавершенного строительства	—
5.1.	Сведения о местоположении здания, сооружения, объекта незавершенного строительства (при отсутствии адреса) в структурированном в соответствии с федеральной информационной адресной системой виде	215801, Российская Федерация, Смоленская область, Ярцевский р-н, Ярцево г, Нагорный пер, д 30
5.2.	Дополнительные сведения о местоположении	—
6.	Иные сведения	—

3. Пояснения к сведениям об объекте недвижимости с кадастровым номером 67:25:0010308:95 :

1.	—
----	---

1. Сведения о характерных точках контура объекта недвижимости с кадастровым номером 67:25:0010308:96 :

Система координат <u>МСК-67, зона 1</u>							Зона № <u>1</u>	
Обозначение характерных точек границ	Содержатся в Едином государственном реестре недвижимости			Определены в ходе выполнения комплексных кадастровых работ			Метод определения координат	Формулы, примененные для расчета средней квадратической погрешности определения координат характерных точек (Mt), м, с подставленными в такие формулы значениями и итоговые (вычисленные) значения Mt, м
	координаты, м		Радиус, м	координаты, м		Радиус, м		
	X	Y	R	X	Y	R		
1	2	3	4	5	6	7	8	9
н429О	—	—	—	491 796,04	1 259 516,52	—	Метод спутниковых геодезических измерений (определений)	$\sqrt{(0,08^2 + 0,06^2)} = 0,10$
н430О	—	—	—	491 795,51	1 259 523,41	—		
н431О	—	—	—	491 785,48	1 259 522,63	—		

1. Сведения о характерных точках контура объекта недвижимости с кадастровым номером 67:25:0010308:102 :

Система координат			МСК-67, зона 1				Зона № 1	
Обозначение характерных точек границ	Содержатся в Едином государственном реестре недвижимости			Определены в ходе выполнения комплексных кадастровых работ			Метод определения координат	Формулы, примененные для расчета средней квадратической погрешности определения координат характерных точек (Mt), м, с подставленными в такие формулы значениями и итоговые (вычисленные) значения Mt, м
	координаты, м		Радиус, м	координаты, м		Радиус, м		
	X	Y	R	X	Y	R		
1	2	3	4	5	6	7	8	9
н439О	—	—	—	491 873,25	1 259 595,34	—	Метод спутниковых геодезических измерений (определений)	$\sqrt{(0,08^2 + 0,06^2)} = 0,10$
н440О	—	—	—	491 873,01	1 259 604,49	—		
н441О	—	—	—	491 863,15	1 259 604,23	—		
н442О	—	—	—	491 863,41	1 259 595,08	—		
н439О	—	—	—	491 873,25	1 259 595,34	—		

2. Сведения о характеристиках объекта недвижимости с кадастровым номером 67:25:0010308:102 :

№ п/п	Наименование характеристики	Значение характеристики
1	2	3
1.	Вид объекта недвижимости	Здание
2.	Ранее присвоенный государственный учетный номер (инвентарный) здания, сооружения, объекта незавершенного строительства	—
3.	Кадастровый номер земельного участка (земельных участков), в границах которого (которых) расположены здание, сооружение, объект незавершенного строительства	67:25:0010308:49
4.	Уникальный учетный номер кадастрового квартала, в границах которого расположены здание, сооружение, объект незавершенного строительства	67:25:0010308

1	2					3		
5.	Адрес здания, сооружения, объекта незавершенного строительства					—		
5.1.	Сведения о местоположении здания, сооружения, объекта незавершенного строительства (при отсутствии адреса) в структурированном в соответствии с федеральной информационной адресной системой виде					215801, Российская Федерация, Смоленская область, Ярцевский р-н, Ярцево г, Нагорный пер, д 34а		
5.2.	Дополнительные сведения о местоположении					—		
6.	Иные сведения					—		
3. Пояснения к сведениям об объекте недвижимости с кадастровым номером 67:25:0010308:102 :								
1.	—							
1. Сведения о характерных точках контура объекта недвижимости с кадастровым номером 67:25:0010308:103 :								
Система координат МСК-67, зона 1 Зона № 1								
Обоз- начение харак- терных точек границ	Содержатся в Едином государственном реестре недвижимости			Определены в ходе выполнения комплексных кадастровых работ			Метод определения координат	Формулы, примененные для расчета средней квадратической погрешности определения координат характерных точек (Mt), м, с подставленными в такие формулы значениями и итоговые (вычисленные) значения Mt, м
	координаты, м		Радиус, м	координаты, м		Радиус, м		
	X	Y	R	X	Y	R		
1	2	3	4	5	6	7	8	9
н443О	—	—	—	492 039,14	1 259 697,30	—	Метод спутниковых геодезических измерений (определений)	$\sqrt{(0,08^2 + 0,06^2)} = 0,10$
н444О	—	—	—	492 043,29	1 259 689,88	—		
н445О	—	—	—	492 049,56	1 259 693,39	—		
н446О	—	—	—	492 045,30	1 259 700,75	—		
н443О	—	—	—	492 039,14	1 259 697,30	—		
2. Сведения о характеристиках объекта недвижимости с кадастровым номером 67:25:0010308:103 :								
№ п/п	Наименование характеристики					Значение характеристики		
1	2					3		
1.	Вид объекта недвижимости					Здание		

1	2	3
2.	Ранее присвоенный государственный учетный номер (инвентарный) здания, сооружения, объекта незавершенного строительства	—
3.	Кадастровый номер земельного участка (земельных участков), в границах которого (которых) расположены здание, сооружение, объект незавершенного строительства	67:25:0010308:78
4.	Уникальный учетный номер кадастрового квартала, в границах которого расположены здание, сооружение, объект незавершенного строительства	67:25:0010308
5.	Адрес здания, сооружения, объекта незавершенного строительства	—
5.1.	Сведения о местоположении здания, сооружения, объекта незавершенного строительства (при отсутствии адреса) в структурированном в соответствии с федеральной информационной адресной системой виде	Российская Федерация, Смоленская область, Ярцевский р-н, Ярцево г, 2-й Духовщинский проезд, д 6
5.2.	Дополнительные сведения о местоположении	—
6.	Иные сведения	—

3. Пояснения к сведениям об объекте недвижимости с кадастровым номером <u>67:25:0010308:103</u> :		
1.	—	

1. Сведения о характерных точках контура объекта недвижимости с кадастровым номером <u>67:25:0010308:106</u> :								
Система координат <u>МСК-67, зона 1</u>			Зона № <u>1</u>					
Обоз- начение харак- терных точек границ	Содержатся в Едином государственном реестре недвижимости			Определены в ходе выполнения комплексных кадастровых работ			Метод определения координат	Формулы, примененные для расчета средней квадратической погрешности определения координат характерных точек (Mt), м, с подставленными в такие формулы значениями и итоговые (вычисленные) значения Mt, м
	координаты, м		Радиус, м	координаты, м		Радиус, м		
	X	Y	R	X	Y	R		
1	2	3	4	5	6	7	8	9
н456О	—	—	—	491 746,73	1 259 787,13	—	Метод спутниковых геодезических измерений (определений)	$\sqrt{(0,08^2 + 0,06^2)} = 0,10$
н457О	—	—	—	491 740,09	1 259 783,37	—		
н458О	—	—	—	491 743,44	1 259 777,48	—		

1. Сведения о характерных точках контура объекта недвижимости с кадастровым номером 67:25:0010308:107:

Система координат МСК-67, зона 1							Зона № 1	
Обозначение характерных точек границ	Содержатся в Едином государственном реестре недвижимости			Определены в ходе выполнения комплексных кадастровых работ			Метод определения координат	Формулы, примененные для расчета средней квадратической погрешности определения координат характерных точек (Mt), м, с подставленными в такие формулы значениями и итоговые (вычисленные) значения Mt, м
	координаты, м		Радиус, м	координаты, м		Радиус, м		
	X	Y	R	X	Y	R		
1	2	3	4	5	6	7	8	9
н460O	—	—	—	492 035,25	1 259 638,58	—	Метод спутниковых геодезических измерений (определений)	$\sqrt{(0,08^2 + 0,06^2)} = 0,10$
н461O	—	—	—	492 041,01	1 259 642,08	—		
н462O	—	—	—	492 035,89	1 259 650,50	—		
н463O	—	—	—	492 030,46	1 259 647,58	—		
н464O	—	—	—	492 030,88	1 259 646,80	—		
н465O	—	—	—	492 028,27	1 259 645,26	—		
н466O	—	—	—	492 030,85	1 259 640,35	—		
н467O	—	—	—	492 033,45	1 259 641,95	—		
н460O	—	—	—	492 035,25	1 259 638,58	—		

2. Сведения о характеристиках объекта недвижимости с кадастровым номером 67:25:0010308:107:

№ п/п	Наименование характеристики	Значение характеристики
1	2	3
1.	Вид объекта недвижимости	Здание
2.	Ранее присвоенный государственный учетный номер (инвентарный) здания, сооружения, объекта незавершенного строительства	—

1	2					3				
3.	Кадастровый номер земельного участка (земельных участков), в границах которого (которых) расположены здание, сооружение, объект незавершенного строительства					67:25:0010308:16				
4.	Уникальный учетный номер кадастрового квартала, в границах которого расположены здание, сооружение, объект незавершенного строительства					67:25:0010308				
5.	Адрес здания, сооружения, объекта незавершенного строительства					—				
5.1.	Сведения о местоположении здания, сооружения, объекта незавершенного строительства (при отсутствии адреса) в структурированном в соответствии с федеральной информационной адресной системой виде					Российская Федерация, Смоленская область, Ярцевский р-н, Ярцево г, 3-й Духовщинский проезд, д 7				
5.2.	Дополнительные сведения о местоположении					—				
6.	Иные сведения					—				
3. Пояснения к сведениям об объекте недвижимости с кадастровым номером 67:25:0010308:107 :										
1.	—									
1. Сведения о характерных точках контура объекта недвижимости с кадастровым номером 67:25:0010308:108 :										
Система координат МСК-67, зона 1 Зона № 1										
Обозначение характерных точек границ	Содержатся в Едином государственном реестре недвижимости			Определены в ходе выполнения комплексных кадастровых работ			Метод определения координат	Формулы, примененные для расчета средней квадратической погрешности определения координат характерных точек (Mt), м, с подставленными в такие формулы значениями и итоговые (вычисленные) значения Mt, м		
	координаты, м		Радиус, м	координаты, м		Радиус, м				
	X	Y	R	X	Y	R				
1	2	3	4	5	6	7	8	9		
н468О	—	—	—	491 928,93	1 259 810,76	—	Метод спутниковых геодезических измерений (определений)	$\sqrt{(0,08^2 + 0,06^2)} = 0,10$		
н469О	—	—	—	491 934,65	1 259 814,38	—				
н470О	—	—	—	491 930,22	1 259 822,33	—				
н471О	—	—	—	491 924,32	1 259 819,05	—				

1	2	3	4	5	6	7	8	9
н468О	—	—	—	491 928,93	1 259 810,76	—	Метод спутниковых геодезических измерений (определений)	$\sqrt{(0,08^2 + 0,06^2)} = 0,10$
2. Сведения о характеристиках объекта недвижимости с кадастровым номером 67:25:0010308:108								:
№ п/п	Наименование характеристики					Значение характеристики		
1	2					3		
1.	Вид объекта недвижимости					Здание		
2.	Ранее присвоенный государственный учетный номер (инвентарный) здания, сооружения, объекта незавершенного строительства					—		
3.	Кадастровый номер земельного участка (земельных участков), в границах которого (которых) расположены здание, сооружение, объект незавершенного строительства					—		
4.	Уникальный учетный номер кадастрового квартала, в границах которого расположены здание, сооружение, объект незавершенного строительства					67:25:0010308		
5.	Адрес здания, сооружения, объекта незавершенного строительства					—		
5.1.	Сведения о местоположении здания, сооружения, объекта незавершенного строительства (при отсутствии адреса) в структурированном в соответствии с федеральной информационной адресной системой виде					Российская Федерация, Смоленская область, Ярцевский р-н, Ярцево г, Большая Садовая ул, д 21		
5.2.	Дополнительные сведения о местоположении					—		
6.	Иные сведения					—		
3. Пояснения к сведениям об объекте недвижимости с кадастровым номером 67:25:0010308:108								:
1.	—							
1. Сведения о характерных точках контура объекта недвижимости с кадастровым номером 67:25:0010308:98								:
Система координат МСК-67, зона 1								Зона № 1
Обозначение характерных точек границ	Содержатся в Едином государственном реестре недвижимости			Определены в ходе выполнения комплексных кадастровых работ			Метод определения координат	Формулы, примененные для расчета средней квадратической погрешности определения координат характерных точек (Mt), м, с подставленными в такие формулы значениями и итоговые (вычисленные) значения Mt, м
	координаты, м		Радиус, м	координаты, м		Радиус, м		
	X	Y	R	X	Y	R		

1	2	3	4	5	6	7	8	9
н433О	—	—	—	491 798,75	1 259 478,99	—	Метод спутниковых геодезических измерений (определений)	$\sqrt{(0,08^2 + 0,06^2)} = 0,10$
н434О	—	—	—	491 797,91	1 259 490,00	—		
н435О	—	—	—	491 788,08	1 259 489,25	—		
н436О	—	—	—	491 789,17	1 259 474,92	—		
н437О	—	—	—	491 793,41	1 259 475,24	—		
н438О	—	—	—	491 793,30	1 259 478,57	—		
н433О	—	—	—	491 798,75	1 259 478,99	—		

2. Сведения о характеристиках объекта недвижимости с кадастровым номером 67:25:0010308:98 :

№ п/п	Наименование характеристики	Значение характеристики
1	2	3
1.	Вид объекта недвижимости	Здание
2.	Ранее присвоенный государственный учетный номер (инвентарный) здания, сооружения, объекта незавершенного строительства	—
3.	Кадастровый номер земельного участка (земельных участков), в границах которого (которых) расположены здание, сооружение, объект незавершенного строительства	67:25:0010308:47
4.	Уникальный учетный номер кадастрового квартала, в границах которого расположены здание, сооружение, объект незавершенного строительства	67:25:0010308
5.	Адрес здания, сооружения, объекта незавершенного строительства	—
5.1.	Сведения о местоположении здания, сооружения, объекта незавершенного строительства (при отсутствии адреса) в структурированном в соответствии с федеральной информационной адресной системой виде	215801, Российская Федерация, Смоленская область, Ярцевский р-н, Ярцево г, Нагорный пер, д 33
5.2.	Дополнительные сведения о местоположении	—
6.	Иные сведения	—

3. Пояснения к сведениям об объекте недвижимости с кадастровым номером 67:25:0010308:98:	
1.	

Сведения о зданиях, сооружениях, объектах незавершенного строительства, необходимые для исправления реестровых ошибок в сведениях об описании их местоположения									
1. Сведения о характерных точках контура _____ здания _____ _____ вид объекта недвижимости (здание, сооружение, объект незавершенного строительства) с кадастровым номером _____ 67:25:0010308:64 _____ :									
Система координат _____ МСК-67, зона 1 _____				Зона № _____ 1 _____					
Обоз- начение харак- терных точек границ	Содержатся в Едином государственном реестре недвижимости			Определены в ходе выполнения комплексных кадастровых работ			Метод определения координат	Формулы, примененные для расчета средней квадратической погрешности определения координат характерных точек (Mt), м, с подставленными в такие формулы значениями и итоговые (вычисленные) значения Mt, м	
	координаты, м		Радиус, м	координаты, м		Радиус, м			
	X	Y	R	X	Y	R			
1	2	3	4	5	6	7	8	9	
315/н31 5О	492 085,31	1 259 669,53	—	492 085,40	1 259 669,65	—	Метод спутниковых геодезических измерений (определений)	$\sqrt{(0,08^2 + 0,06^2)} = 0,10$	
316/н31 6О	492 079,75	1 259 678,75	—	492 079,84	1 259 678,87	—			
317/н31 7О	492 074,52	1 259 675,59	—	492 074,61	1 259 675,71	—			
318/н31 8О	492 080,09	1 259 666,37	—	492 080,18	1 259 666,49	—			
315/н31 5О	492 085,31	1 259 669,53	—	492 085,40	1 259 669,65	—			
2. Иные сведения об объекте недвижимости с кадастровым номером _____ 67:25:0010308:64 _____ :									
1.	—								
3. Пояснения к сведениям об объекте недвижимости с кадастровым номером _____ 67:25:0010308:64 _____ :									
1.	—								

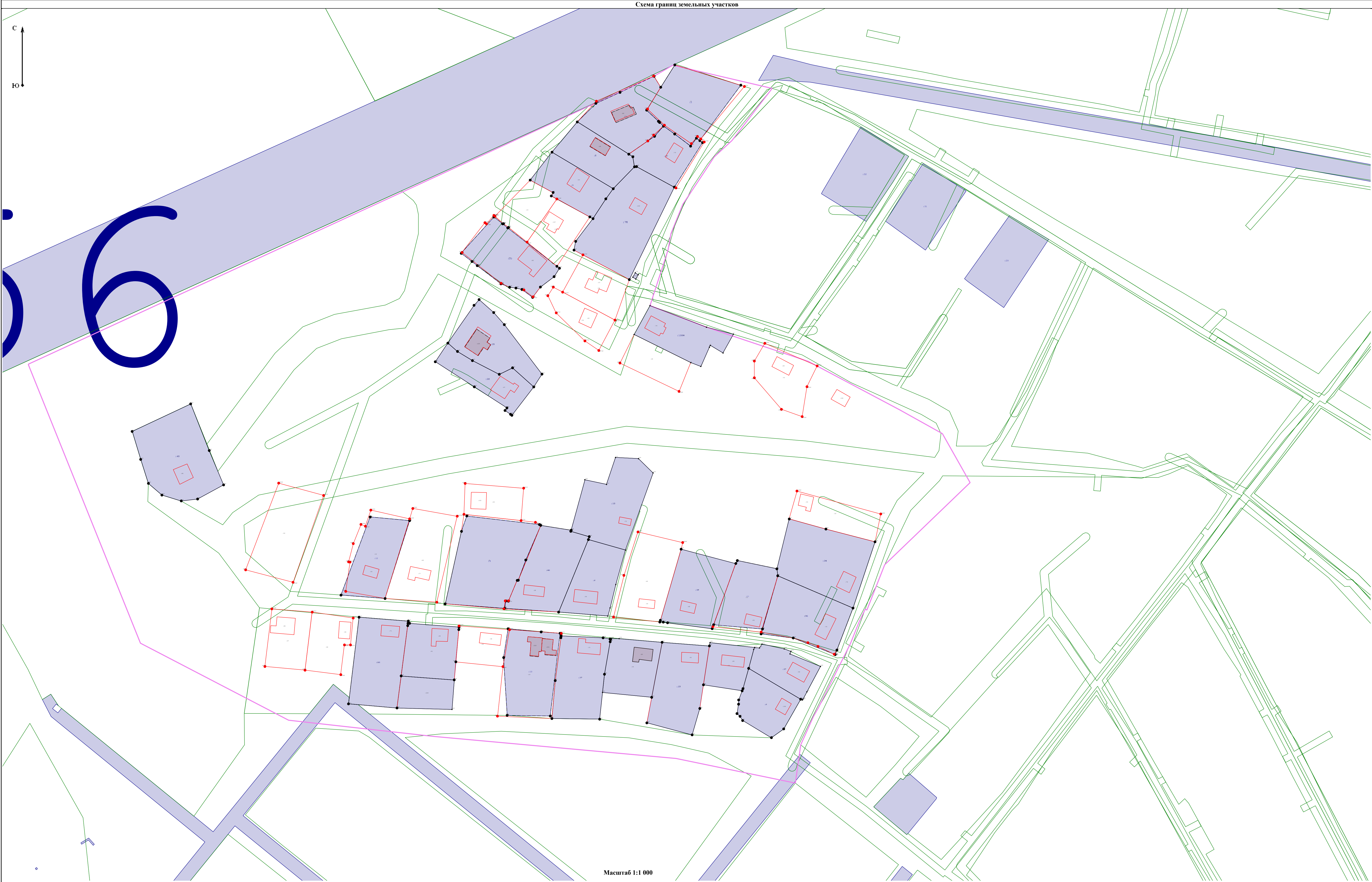
1. Сведения о характерных точках контура				здания				
с кадастровым номером				67:25:0010308:82				
Система координат				МСК-67, зона 1				
Зона №				1				
Обоз- начение харак- терных точек границ	Содержатся в Едином государственном реестре недвижимости			Определены в ходе выполнения комплексных кадастровых работ			Метод определения координат	Формулы, примененные для расчета средней квадратической погрешности определения координат характерных точек (Mt), м, с подставленными в такие формулы значениями и итоговые (вычисленные) значения Mt, м
	координаты, м		Радиус, м	координаты, м		Радиус, м		
	X	Y	R	X	Y	R		
1	2	3	4	5	6	7	8	9
294/391	492 104,82	1 259 690,02	—	492 105,44	1 259 689,44	—	Метод спутниковых геодезических измерений (определений)	$\sqrt{(0,08^2 + 0,06^2)} = 0,10$
295/392	492 102,90	1 259 690,88	—	492 103,52	1 259 690,30	—		
296/393	492 103,57	1 259 692,49	—	492 103,94	1 259 691,30	—		
297/394	492 099,39	1 259 694,36	—	492 099,76	1 259 693,17	—		
298/395	492 094,31	1 259 682,16	—	492 094,93	1 259 681,58	—		
299/396	492 100,41	1 259 679,42	—	492 101,03	1 259 678,84	—		
294/391	492 104,82	1 259 690,02	—	492 105,44	1 259 689,44	—		
2. Иные сведения об объекте недвижимости с кадастровым номером				67:25:0010308:82				
1.	—							
3. Пояснения к сведениям об объекте недвижимости с кадастровым номером				67:25:0010308:82				
1.	—							

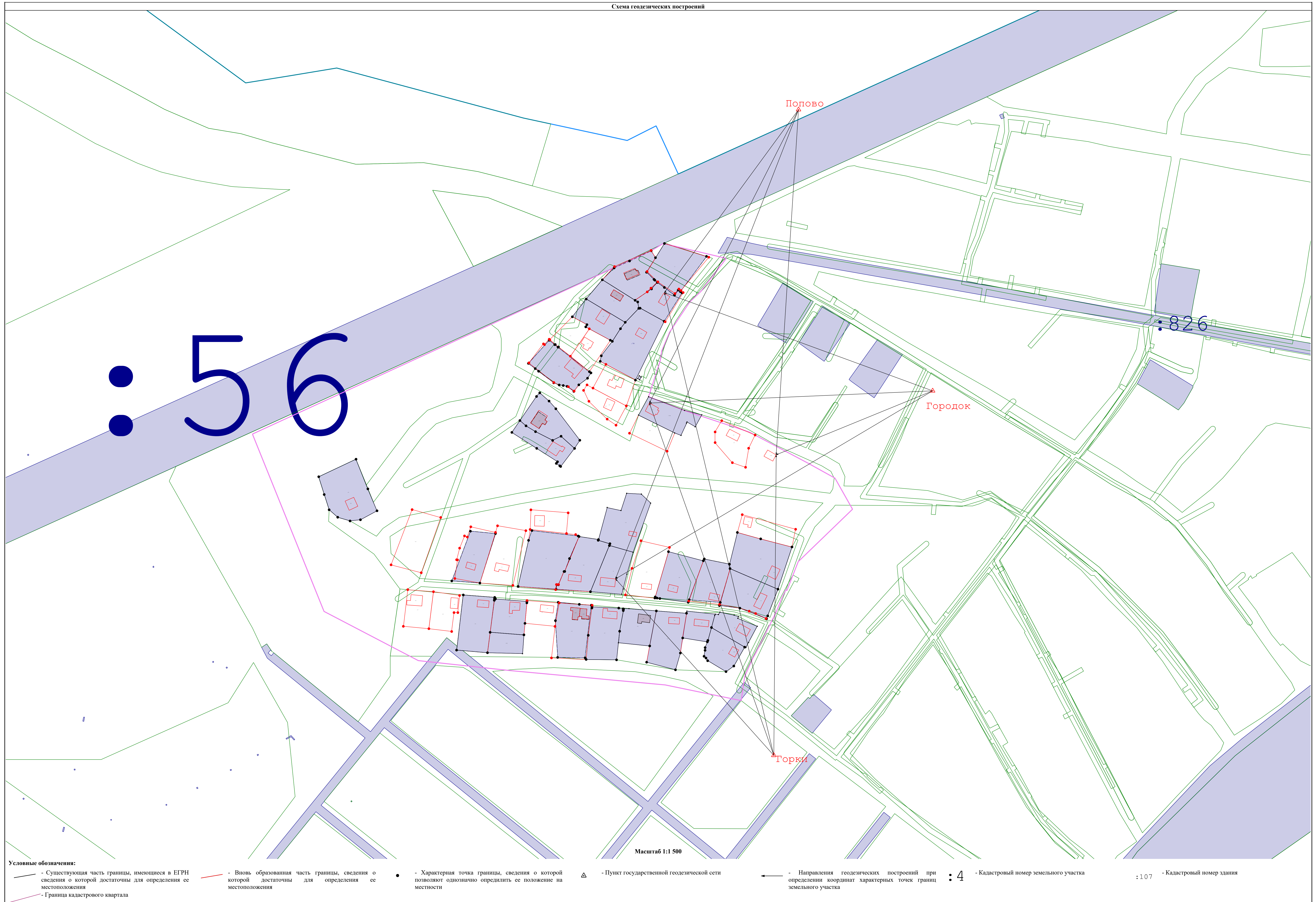
1. Сведения о характерных точках контура				здания				
с кадастровым номером				вид объекта недвижимости (здание, сооружение, объект незавершенного строительства)				
67:25:0010308:105				:				
Система координат				МСК-67, зона 1		Зона № 1		
Обозначение характерных точек границ	Содержатся в Едином государственном реестре недвижимости			Определены в ходе выполнения комплексных кадастровых работ			Метод определения координат	Формулы, примененные для расчета средней квадратической погрешности определения координат характерных точек (Mt), м, с подставленными в такие формулы значениями и итоговые (вычисленные) значения Mt, м
	координаты, м		Радиус, м	координаты, м		Радиус, м		
	X	Y	R	X	Y	R		
1	2	3	4	5	6	7	8	9
447	491 960,15	1 259 591,54	—	491 960,24	1 259 591,32	—	Метод спутниковых геодезических измерений (определений)	$\sqrt{(0,08^2 + 0,06^2)} = 0,10$
448	491 968,34	1 259 597,02	—	491 968,43	1 259 596,80	—		
449	491 970,75	1 259 598,63	—	491 972,13	1 259 599,27	—		
450	491 965,37	1 259 606,55	—	491 966,74	1 259 607,20	—		
451	491 962,94	1 259 604,90	—	491 963,03	1 259 604,68	—		
452	491 961,44	1 259 607,13	—	491 961,53	1 259 606,91	—		
453	491 958,29	1 259 605,00	—	491 958,38	1 259 604,78	—		
454	491 959,80	1 259 602,77	—	491 959,89	1 259 602,55	—		
455	491 954,87	1 259 599,44	—	491 954,96	1 259 599,22	—		
447	491 960,15	1 259 591,54	—	491 960,24	1 259 591,32	—		
2. Иные сведения об объекте недвижимости с кадастровым номером				67:25:0010308:105				:
1.	—							
3. Пояснения к сведениям об объекте недвижимости с кадастровым номером				67:25:0010308:105				:

1.		—									
1. Сведения о характерных точках контура здания											
вид объекта недвижимости (здание, сооружение, объект незавершенного строительства)											
с кадастровым номером 67:25:0010308:221 :											
Система координат				МСК-67, зона 1				Зона № 1			
Обозначение характерных точек границ	Содержатся в Едином государственном реестре недвижимости			Определены в ходе выполнения комплексных кадастровых работ			Метод определения координат	Формулы, примененные для расчета средней квадратической погрешности определения координат характерных точек (Mt), м, с подставленными в такие формулы значениями и итоговые (вычисленные) значения Mt, м			
	координаты, м		Радиус, м	координаты, м		Радиус, м					
	X	Y	R	X	Y	R					
1	2	3	4	5	6	7	8	9			
472	491 785,80	1 259 637,91	—	491 785,75	1 259 637,91	—	Метод спутниковых геодезических измерений (определений)	$\sqrt{(0,08^2 + 0,06^2)} = 0,10$			
473	491 785,23	1 259 644,41	—	491 785,25	1 259 644,41	—					
474	491 778,94	1 259 643,88	—	491 778,96	1 259 643,88	—					
475	491 778,72	1 259 646,37	—	491 778,74	1 259 646,37	—					
476	491 777,65	1 259 646,28	—	491 777,67	1 259 646,28	—					
477	491 775,46	1 259 646,10	—	491 775,82	1 259 646,13	—					
478	491 776,03	1 259 639,41	—	491 776,39	1 259 639,44	—					
479	491 778,21	1 259 639,59	—	491 778,23	1 259 639,59	—					
480	491 778,43	1 259 637,29	—	491 778,38	1 259 637,29	—					
472	491 785,80	1 259 637,91	—	491 785,75	1 259 637,91	—					
2. Иные сведения об объекте недвижимости с кадастровым номером 67:25:0010308:221 :											
1.		—									


3. Пояснения к сведениям об объекте недвижимости с кадастровым номером							67:25:0010308:221		:	
1.		—								
1. Сведения о характерных точках контура							здания			
с кадастровым номером							67:25:0010308:222			:
Система координат		МСК-67, зона 1					Зона №			1
Обоз- начение харак- терных точек границ	Содержатся в Едином государственном реестре недвижимости			Определены в ходе выполнения комплексных кадастровых работ			Метод определения координат	Формулы, примененные для расчета средней квадратической погрешности определения координат характерных точек (Mt), м, с подставленными в такие формулы значениями и итоговые (вычисленные) значения Mt, м		
	координаты, м		Радиус, м	координаты, м		Радиус, м				
	X	Y	R	X	Y	R				
1	2	3	4	5	6	7	8	9		
481	491 774,90	1 259 635,62	—	491 775,17	1 259 635,65	—	Метод спутниковых геодезических измерений (определений)	$\sqrt{(0,08^2 + 0,06^2)} = 0,10$		
482	491 775,34	1 259 630,44	—	491 775,61	1 259 630,47	—				
483	491 778,44	1 259 630,71	—	491 778,39	1 259 630,71	—				
484	491 783,65	1 259 631,16	—	491 783,60	1 259 631,16	—				
485	491 783,84	1 259 628,96	—	491 783,79	1 259 628,96	—				
486	491 786,94	1 259 629,22	—	491 786,89	1 259 629,22	—				
487	491 786,20	1 259 637,95	—	491 786,15	1 259 637,95	—				
472	491 785,80	1 259 637,91	—	491 785,75	1 259 637,91	—				
480	491 778,43	1 259 637,29	—	491 778,38	1 259 637,29	—				
488	491 777,89	1 259 637,25	—	491 777,84	1 259 637,25	—				
489	491 778,00	1 259 635,88	—	491 777,95	1 259 635,88	—				

1	2	3	4	5	6	7	8	9	
481	491 774,90	1 259 635,62	—	491 775,17	1 259 635,65	—	Метод спутниковых геодезических измерений (определений)	$\sqrt{(0,08^2 + 0,06^2)} = 0,10$	
2. Иные сведения об объекте недвижимости с кадастровым номером							67:25:0010308:222	:	
1.	—								
3. Пояснения к сведениям об объекте недвижимости с кадастровым номером							67:25:0010308:222	:	
1.	—								





Условные обозначения:

- 
- 1 - Существующая часть границы, имеющаяся в ЕГРН
 2 - Существующая часть границы, имеющаяся в ЕГРН
 3 - Существующая часть границы, имеющаяся в ЕГРН
 4 - Направления геодезических построений при определении координат характерных точек границ земельного участка
 5 - Направления геодезических построений при определении координат характерных точек границ земельного участка
 6 - Направления геодезических построений при определении координат характерных точек границ земельного участка
 7 - Направления геодезических построений при определении координат характерных точек границ земельного участка
 8 - Направления геодезических построений при определении координат характерных точек границ земельного участка
 9 - Направления геодезических построений при определении координат характерных точек границ земельного участка
 10 - Направления геодезических построений при определении координат характерных точек границ земельного участка